INFORME DE LA DEMANDA TURÍSTICA DE EXTREMADURA POR TERRITORIOS

Marzo 2019
Documento (3/2019)



UNIVERSIDAD DE EXTREMADURA

En virtud del Convenio entre Dirección Gral. De Turismo de la Junta de Extremadura y la Facultad de Empresa, Finanzas y Turismo de la Universidad de Extremadura

Extremadura OBSERVATORIO DE TURISMO

EQUIPO DE REALIZACIÓN:
Dr. Marcelo Sánchez-Oro Sánchez
Dra. Ana Nieto Masot
Dra. Gema Cárdenas Alonso
Dr. Álvaro Prieto Ramos
Dr. Juan Diego Gutiérrez Gallardo
Dª. Nerea Ríos Rodríguez

Mérida, julio de 2021

Índice

1. PRESENTACIÓN 4
2.1. Badajoz (municipio) 5
2.2. Cáceres (municipio) 6
2.3. Mérida 7
2.4. Plasencia 8
3. TERRITORIOS TURÍSTICOS 9
3.1. Alqueva, Sierra Suroeste, Tentudía 9
3.2. La Siberia, La Serena, Campiña Sur 10
3.3. Tierra de Barros, Zafra 11
3.4. Vegas del Guadiana 12
3.5. Geoparque Villuercas-Ibores-Jara 13
3.6. Reserva de la Biosfera de Monfragüe 14
3.7. Sierra de Gata, Las Hurdes, Valle del Alagón 15
3.8. Tajo Internacional, Sierra de San Pedro 16
3.9. Trujillo, Miajadas, Montánchez 17
3.10. Valle del Ambroz, Tierras de Granadilla 18
3.11. Valle del Jerte, La Vera 19
4. ZONAS TURÍSTICAS 20
4.1. Plasencia y Norte de Extremadura 20
4.2. Cáceres y entorno 21
4.3. Mérida, Badajoz y entorno 22
4.4. Zafra - Sur de Extremadura 23
5. RANKING DE VIAJEROS DE LOS 15 TERRITORIOS TURÍSTICOS EN MARZO ORDENADO POR VIAJEROS TOTALES. 24
6. MUNICIPIOS O COMARCAS COMPRENDIDOS EN CADA TERRITORIO TURÍSTICO O ZONA TURÍSTICA 25
7. MAPA TERRITORIOS 29
8. MAPA ZONAS TURÍSTICAS 30

OBSERVATORIO DE TURISMO DE EXTREMADURA
Dirección General de Turismo
Avenida de la Comunidades, s/n - 06800 Mérida
Tel. +34 927 25 79 90 / +34 924 33 24 70
observatorioturismo@juntaex.es
www.turismoextremadura.com

1. PRESENTACIÓN

El presente informe recoge las principales magnitudes de demanda turística en Extremadura correspondientes al mes de marzo de 2019. En concreto, se presentan las cifras de viajeros, pernoctaciones y estancia media a nivel de territorio turístico.

Las estimaciones presentadas en este informe han sido elaboradas a partir de la información estadística proporcionada por los microdatos mensuales del Instituto Nacional de Estadística (INE), una vez realizado el necesario proceso de imputación de los datos agregados de la región a cada uno de los 15 territorios turísticos considerados, los cuales, a su vez, también se han agrupado en 4 zonas turísticas.

En aquellos territorios turísticos en los que no existen establecimientos de un determinado tipo, o bien los establecimientos existentes en dichas zonas no han aportado información estadística al INE, no es posible la realización de la correspondiente estimación estadística, circunstancia que aparece reflejada en el informe con un guión.

2. PRINCIPALES CIUDADES DE EXTREMADURA

2.1. Badajoz (municipio)

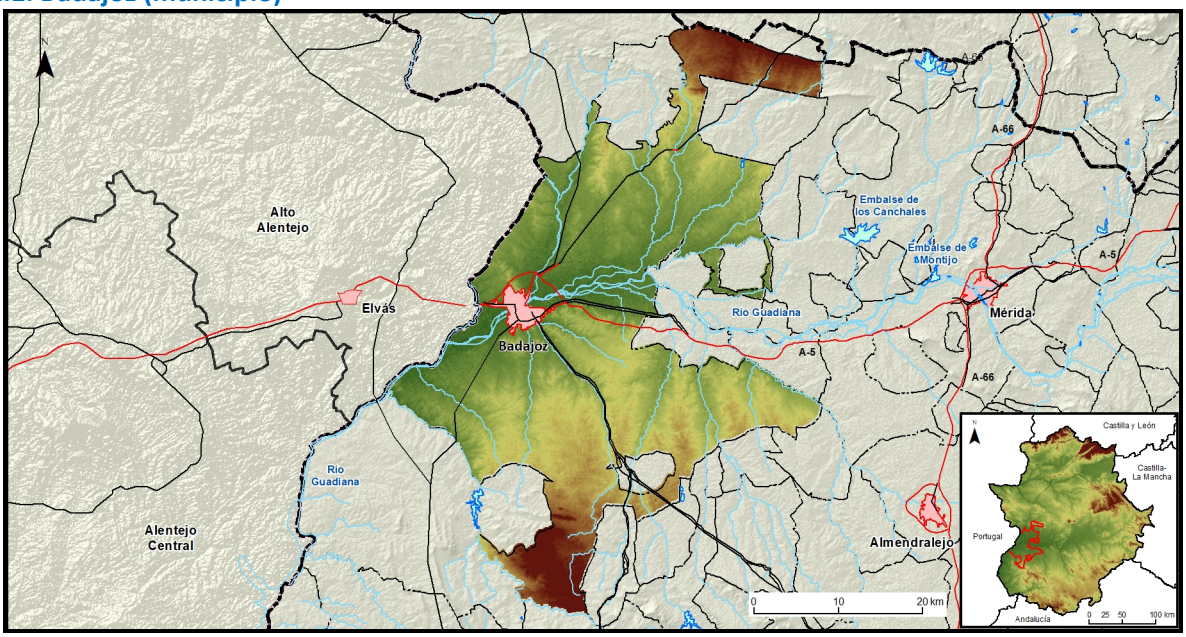

Fuente: elaboración propia y Centro Nacional de Información Geográfica (CNIG)

Tipo de alojamiento	Viajeros ESPAÑOLES	Viajeros EXTRANJEROS	Viajeros TOTALES
Establecimientos hoteleros	14.687	4.365	19.052
Alojamientos rurales	-	-	-
Campamentos de turismo	-	-	-
Apartamentos turísticos	4	0	4
Albergues	-	-	-
TOTAL	**14.691**	**4.365**	**19.056**

Tipo de alojamiento	Pernoctaciones ESPAÑOLES	Pernoctaciones EXTRANJEROS	Pernoctaciones TOTALES	Estancia media
Establecimientos hoteleros	23.923	5.449	29.372	1,54
Alojamientos rurales	-	-	-	-
Campamentos de turismo	-	-	-	-
Apartamentos turísticos	5	0	5	1,25
Albergues	-	-	-	-
TOTAL	**23.928**	**5.449**	**29.377**	**1,54**

2.2. Cáceres (municipio)

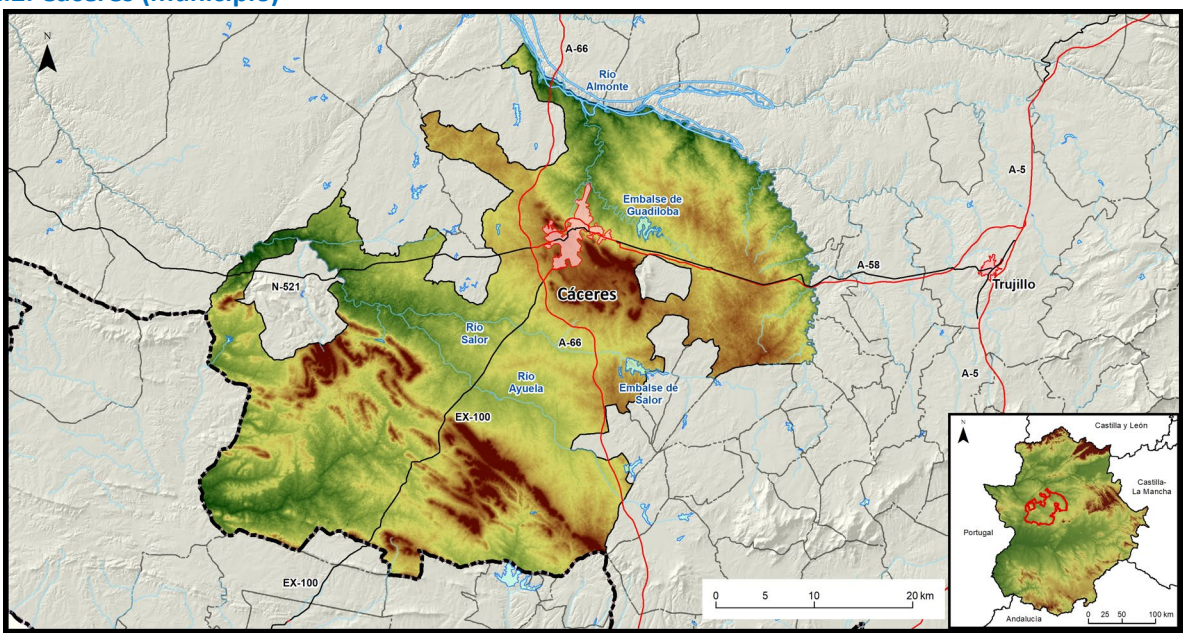

Fuente: elaboración propia y Centro Nacional de Información Geográfica (CNIG)

Tipo de alojamiento	Viajeros ESPAÑOLES	Viajeros EXTRANJEROS	Viajeros TOTALES
Establecimientos hoteleros	18.303	3.505	21.808
Alojamientos rurales	-	-	-
Campamentos de turismo	729	973	1.702
Apartamentos turísticos	2.235	217	2.452
Albergues	384	59	443
TOTAL	**21.651**	**4.754**	**26.405**

Tipo de alojamiento	Pernoctaciones ESPAÑOLES	Pernoctaciones EXTRANJEROS	Pernoctaciones TOTALES	Estancia media
Establecimientos hoteleros	33.003	5.763	38.766	1,78
Alojamientos rurales	-	-	-	-
Campamentos de turismo	1.587	2.181	3.768	2,21
Apartamentos turísticos	3.971	348	4.319	1,76
Albergues	527	76	603	1,36
TOTAL	**39.088**	**8.368**	**47.456**	**1,80**

2.3. Mérida

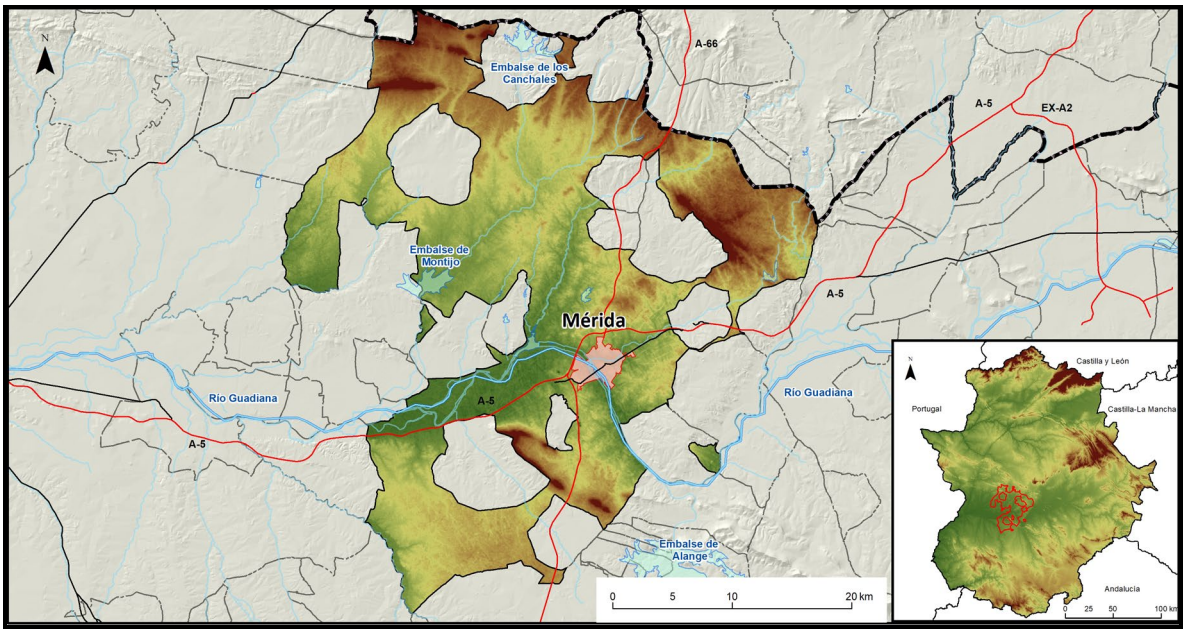

Fuente: elaboración propia y Centro Nacional de Información Geográfica (CNIG)

Tipo de alojamiento	Viajeros ESPAÑOLES	Viajeros EXTRANJEROS	Viajeros TOTALES
Establecimientos hoteleros	16.497	3.803	20.300
Alojamientos rurales	-	-	-
Campamentos de turismo	68	304	372
Apartamentos turísticos	1.474	176	1.649
Albergues	-	-	-
TOTAL	**18.039**	**4.283**	**22.321**

Tipo de alojamiento	Pernoctaciones ESPAÑOLES	Pernoctaciones EXTRANJEROS	Pernoctaciones TOTALES	Estancia media
Establecimientos hoteleros	27.362	5.146	32.508	1,60
Alojamientos rurales	-	-	-	-
Campamentos de turismo	102	313	415	1,12
Apartamentos turísticos	2.245	248	2.493	1,51
Albergues	-	-	-	-
TOTAL	**29.709**	**5.707**	**35.416**	**1,59**

2.4. Plasencia

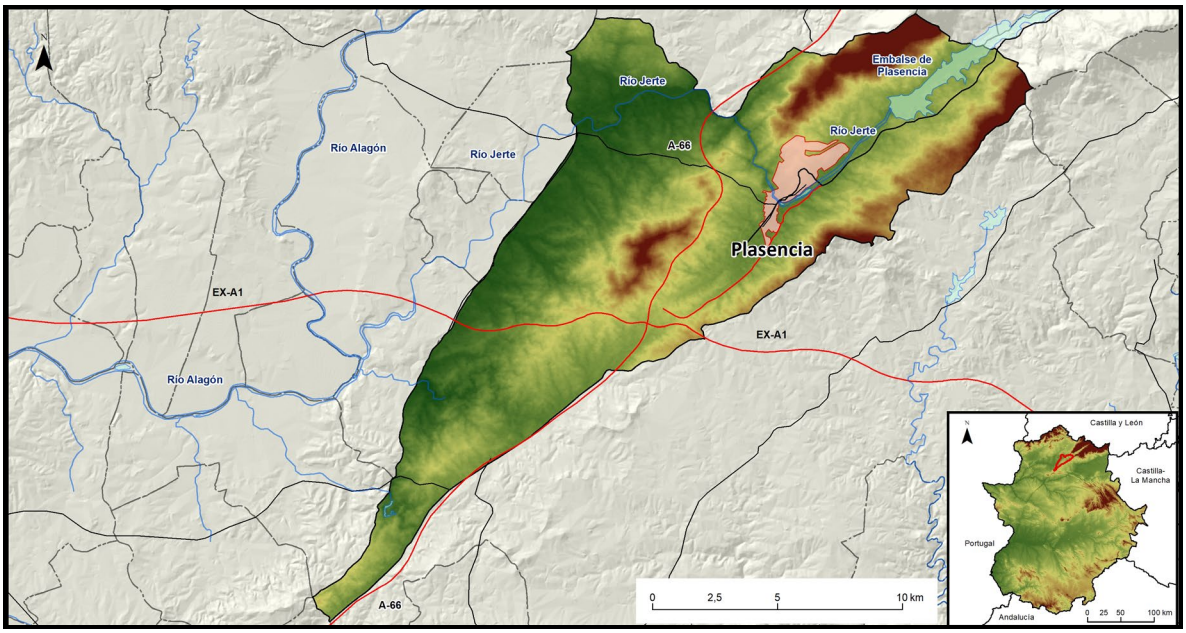

Fuente: elaboración propia y Centro Nacional de Información Geográfica (CNIG)

Tipo de alojamiento	Viajeros ESPAÑOLES	Viajeros EXTRANJEROS	Viajeros TOTALES
Establecimientos hoteleros	7.479	862	8.341
Alojamientos rurales	207	91	298
Campamentos de turismo	-	-	-
Apartamentos turísticos	425	14	439
Albergues	-	-	-
TOTAL	**8.111**	**967**	**9.078**

Tipo de alojamiento	Pernoctaciones ESPAÑOLES	Pernoctaciones EXTRANJEROS	Pernoctaciones TOTALES	Estancia media
Establecimientos hoteleros	15.388	1.219	16.607	1,99
Alojamientos rurales	413	182	595	2,01
Campamentos de turismo	-	-	-	-
Apartamentos turísticos	801	14	815	1,86
Albergues	-	-	-	-
TOTAL	**16.602**	**1.415**	**18.017**	**1,98**

3. TERRITORIOS TURÍSTICOS

3.1. Alqueva, Sierra Suroeste, Tentudía

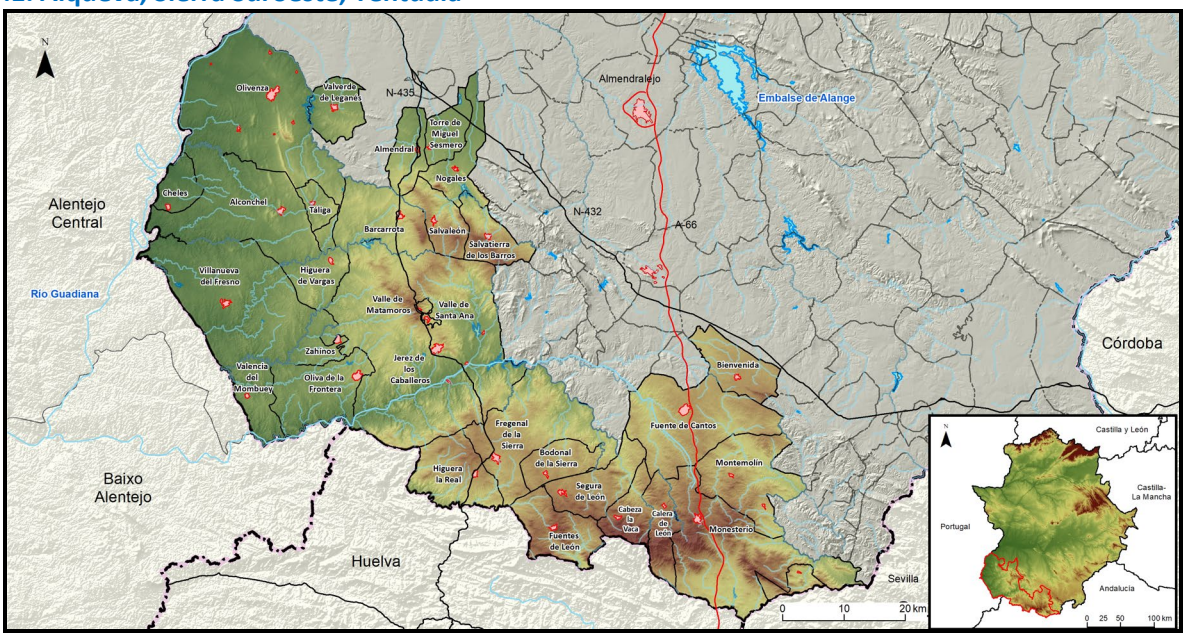

Fuente: elaboración propia y Centro Nacional de Información Geográfica (CNIG)

Tipo de alojamiento	Viajeros ESPAÑOLES	Viajeros EXTRANJEROS	Viajeros TOTALES
Establecimientos hoteleros	3.695	1.188	4.884
Alojamientos rurales	736	159	895
Campamentos de turismo	-	-	-
Apartamentos turísticos	29	0	29
Albergues	-	-	-
TOTAL	**4.460**	**1.347**	**5.808**

Tipo de alojamiento	Pernoctaciones ESPAÑOLES	Pernoctaciones EXTRANJEROS	Pernoctaciones TOTALES	Estancia media
Establecimientos hoteleros	7.595	1.241	8.837	1,81
Alojamientos rurales	1.157	278	1.435	1,60
Campamentos de turismo	-	-	-	-
Apartamentos turísticos	48	0	48	1,67
Albergues	-	-	-	-
TOTAL	**8.800**	**1.519**	**10.320**	**1,78**

3.2. La Siberia, La Serena, Campiña Sur

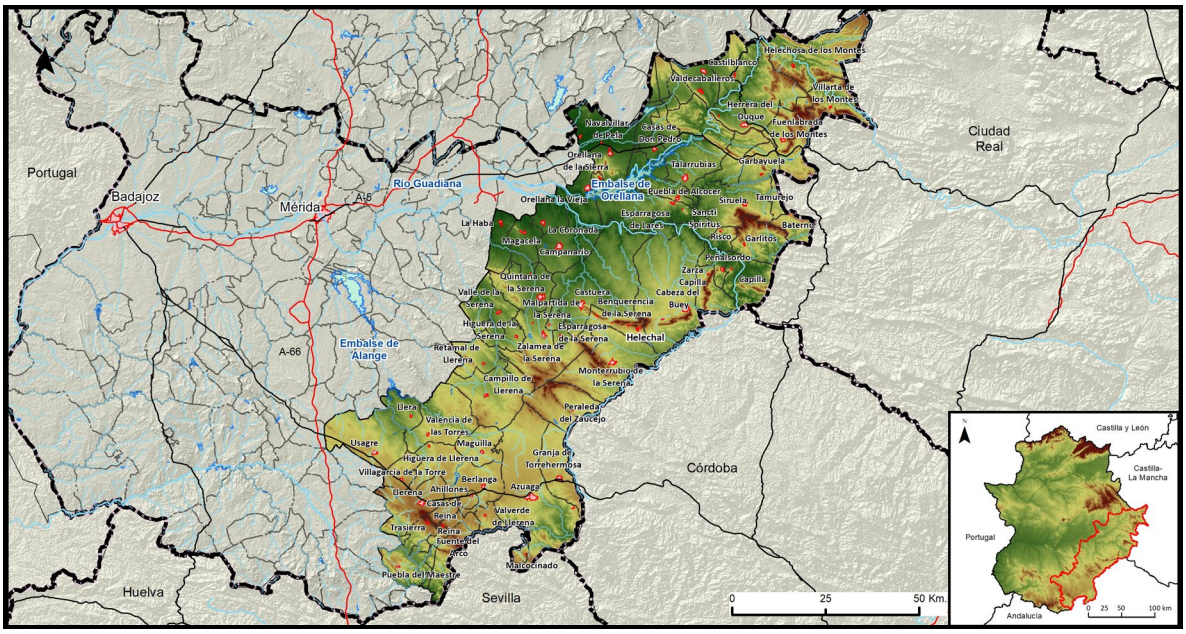

Fuente: elaboración propia y Centro Nacional de Información Geográfica (CNIG)

Tipo de alojamiento	Viajeros ESPAÑOLES	Viajeros EXTRANJEROS	Viajeros TOTALES
Establecimientos hoteleros	3.958	116	4.074
Alojamientos rurales	824	100	924
Campamentos de turismo	99	26	125
Apartamentos turísticos	7	0	7
Albergues	49	0	49
TOTAL	**4.937**	**242**	**5.179**

Tipo de alojamiento	Pernoctaciones ESPAÑOLES	Pernoctaciones EXTRANJEROS	Pernoctaciones TOTALES	Estancia media
Establecimientos hoteleros	5.390	138	5.527	1,36
Alojamientos rurales	1.305	327	1.632	1,75
Campamentos de turismo	167	79	246	1,97
Apartamentos turísticos	8	0	8	1,21
Albergues	61	0	61	1,24
TOTAL	**6.931**	**544**	**7.474**	**1,44**

3.3. Tierra de Barros, Zafra

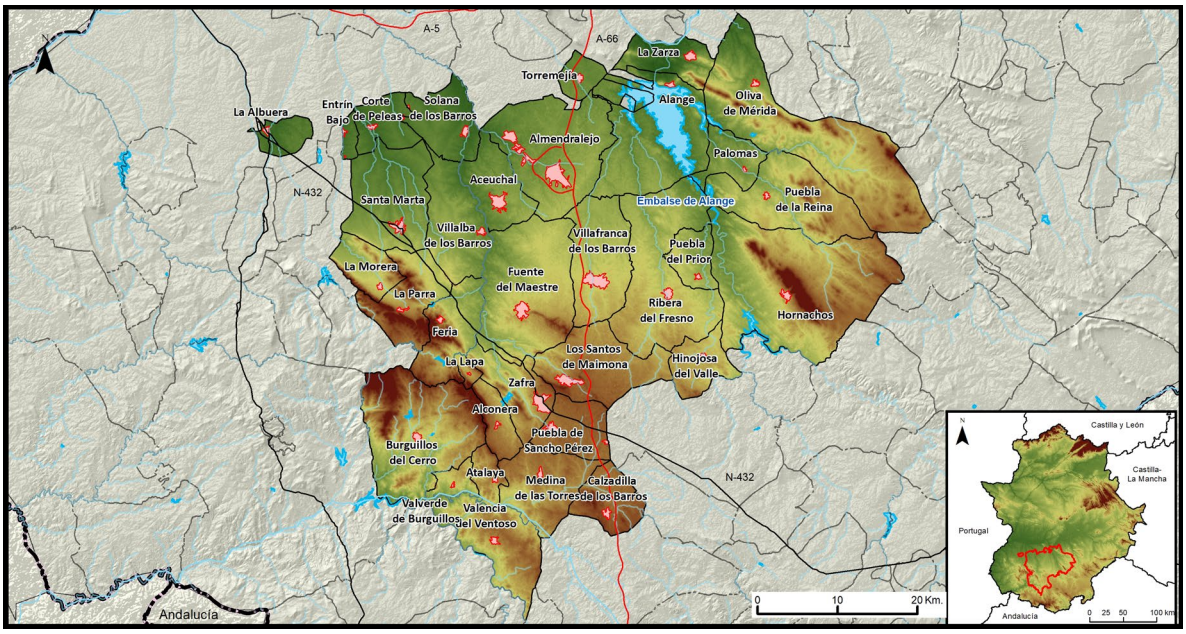

Fuente: elaboración propia y Centro Nacional de Información Geográfica (CNIG)

Tipo de alojamiento	Viajeros ESPAÑOLES	Viajeros EXTRANJEROS	Viajeros TOTALES
Establecimientos hoteleros	7.564	2.614	10.178
Alojamientos rurales	432	62	494
Campamentos de turismo	-	-	-
Apartamentos turísticos	4	37	40
Albergues	0	0	0
TOTAL	**8.000**	**2.713**	**10.712**

Tipo de alojamiento	Pernoctaciones ESPAÑOLES	Pernoctaciones EXTRANJEROS	Pernoctaciones TOTALES	Estancia media
Establecimientos hoteleros	19.259	5.288	24.548	2,41
Alojamientos rurales	961	116	1.078	2,18
Campamentos de turismo	-	-	-	-
Apartamentos turísticos	5	53	58	1,45
Albergues	0	0	0	0,00
TOTAL	**20.225**	**5.457**	**25.684**	**2,40**

3.4. Vegas del Guadiana

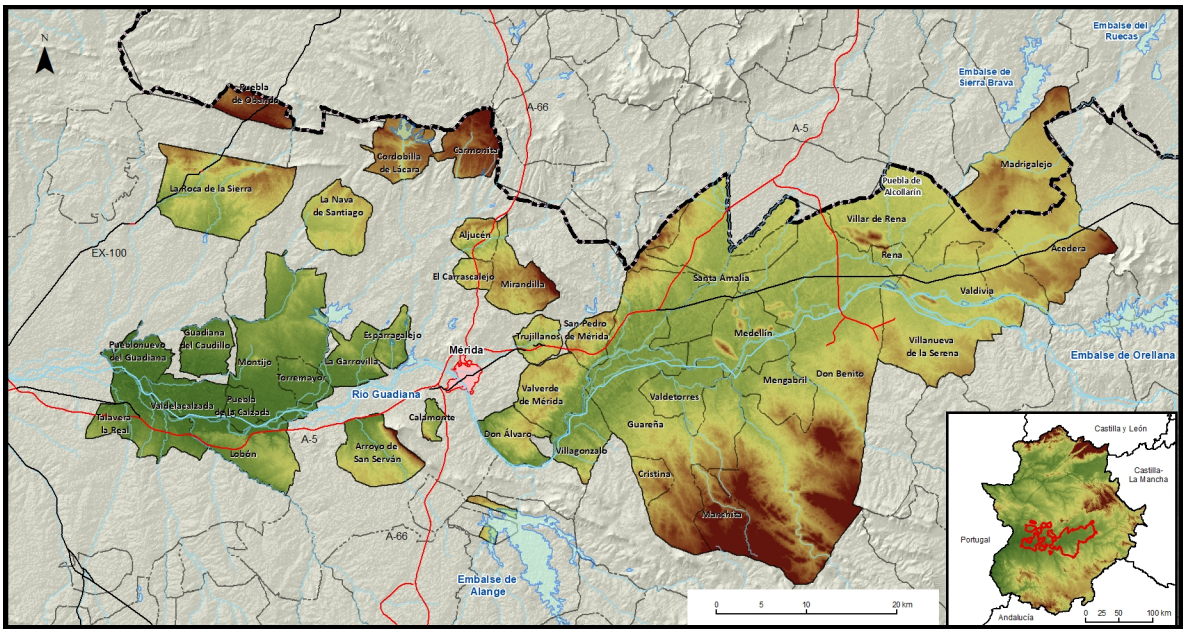

Fuente: elaboración propia y Centro Nacional de Información Geográfica (CNIG)

Tipo de alojamiento	Viajeros ESPAÑOLES	Viajeros EXTRANJEROS	Viajeros TOTALES
Establecimientos hoteleros	3.449	432	3.880
Alojamientos rurales	732	91	823
Campamentos de turismo	-	-	-
Apartamentos turísticos	19	15	34
Albergues	-	-	-
TOTAL	**4.199**	**537**	**4.737**

Tipo de alojamiento	Pernoctaciones ESPAÑOLES	Pernoctaciones EXTRANJEROS	Pernoctaciones TOTALES	Estancia media
Establecimientos hoteleros	5.637	676	6.312	1,63
Alojamientos rurales	1.725	119	1.843	2,24
Campamentos de turismo	-	-	-	-
Apartamentos turísticos	20	140	161	4,78
Albergues	-	-	-	-
TOTAL	**7.381**	**935**	**8.317**	**1,76**

3.5. Geoparque Villuercas-Ibores-Jara

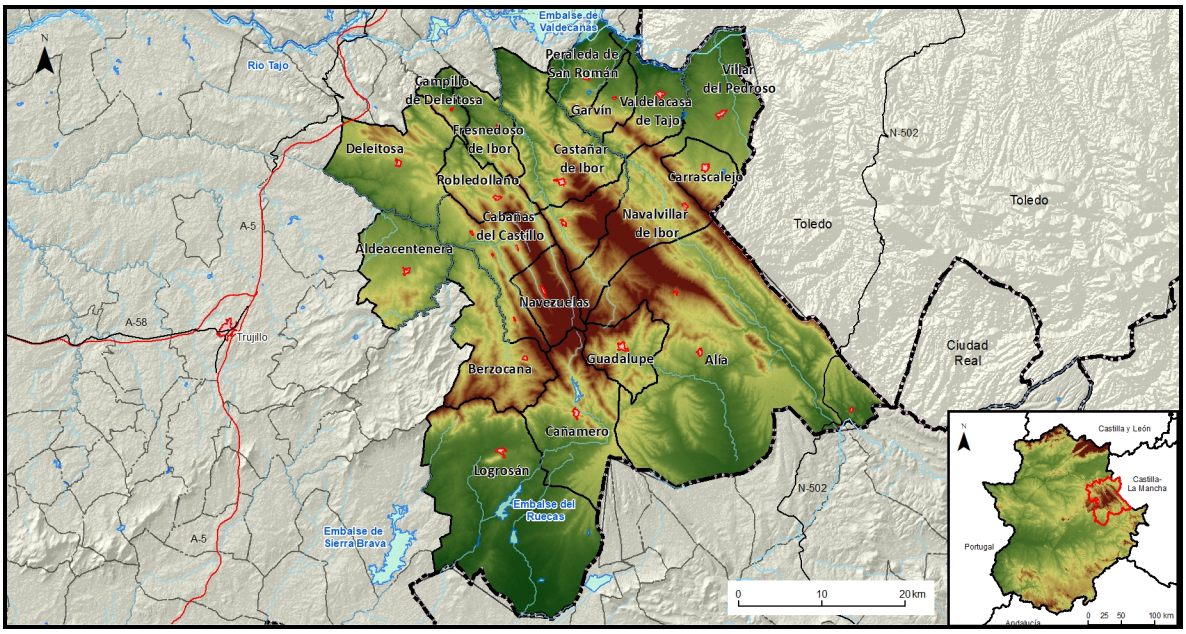

Fuente: elaboración propia y Centro Nacional de Información Geográfica (CNIG)

Tipo de alojamiento	Viajeros ESPAÑOLES	Viajeros EXTRANJEROS	Viajeros TOTALES
Establecimientos hoteleros	1.891	214	2.105
Alojamientos rurales	701	34	735
Campamentos de turismo	-	-	-
Apartamentos turísticos	145	0	145
Albergues	-	-	-
TOTAL	**2.737**	**248**	**2.985**

Tipo de alojamiento	Pernoctaciones ESPAÑOLES	Pernoctaciones EXTRANJEROS	Pernoctaciones TOTALES	Estancia media
Establecimientos hoteleros	2.836	280	3.116	1,48
Alojamientos rurales	1.249	151	1.400	1,90
Campamentos de turismo	-	-	-	-
Apartamentos turísticos	428	0	428	2,95
Albergues	-	-	-	-
TOTAL	**4.513**	**431**	**4.944**	**1,66**

3.6. Reserva de la Biosfera de Monfragüe

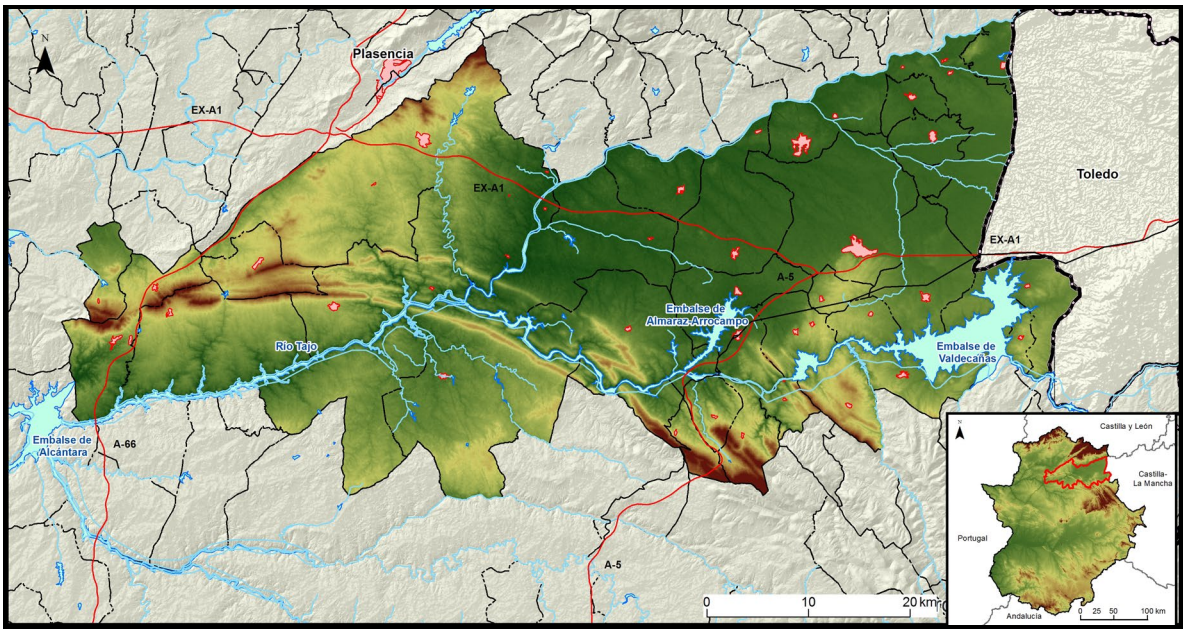

Fuente: elaboración propia y Centro Nacional de Información Geográfica (CNIG)

Tipo de alojamiento	Viajeros ESPAÑOLES	Viajeros EXTRANJEROS	Viajeros TOTALES
Establecimientos hoteleros	4.577	489	5.067
Alojamientos rurales	420	47	467
Campamentos de turismo	518	419	937
Apartamentos turísticos	133	47	180
Albergues	-	-	-
TOTAL	**5.648**	**1.002**	**6.651**

Tipo de alojamiento	Pernoctaciones ESPAÑOLES	Pernoctaciones EXTRANJEROS	Pernoctaciones TOTALES	Estancia media
Establecimientos hoteleros	7.880	684	8.564	1,69
Alojamientos rurales	585	160	746	1,60
Campamentos de turismo	1.295	1.101	2.396	2,57
Apartamentos turísticos	240	115	354	1,96
Albergues	-	-	-	-
TOTAL	**10.000**	**2.060**	**12.060**	**1,81**

3.7. Sierra de Gata, Las Hurdes, Valle del Alagón

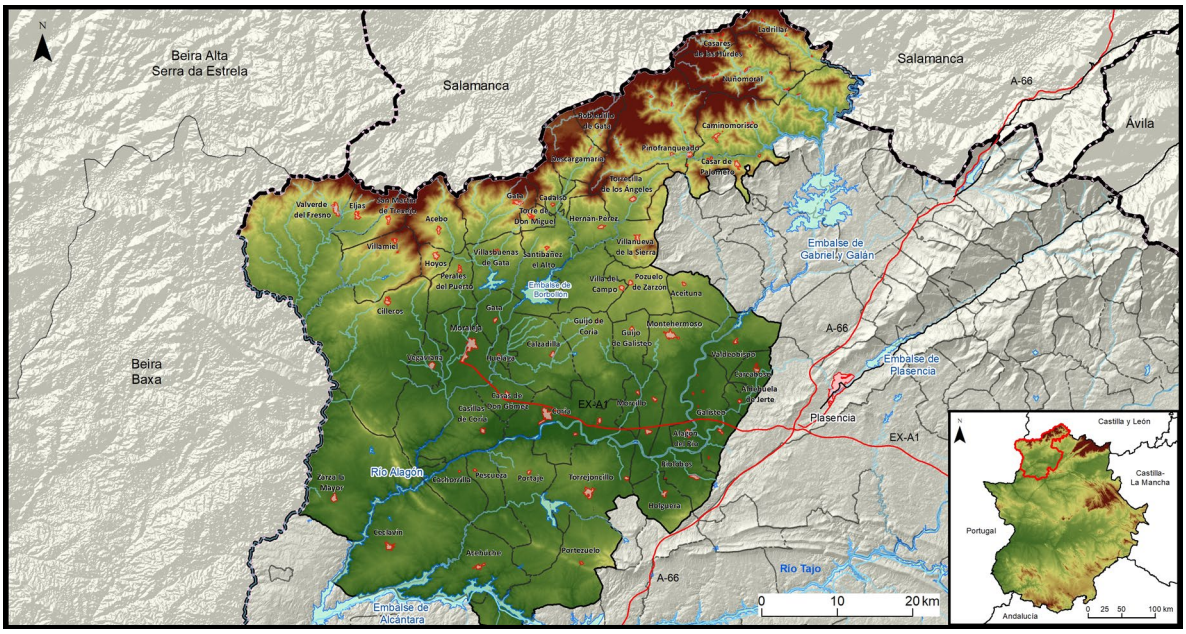

Fuente: elaboración propia y Centro Nacional de Información Geográfica (CNIG)

Tipo de alojamiento	Viajeros ESPAÑOLES	Viajeros EXTRANJEROS	Viajeros TOTALES
Establecimientos hoteleros	2.126	263	2.389
Alojamientos rurales	2.470	90	2.560
Campamentos de turismo	454	0	454
Apartamentos turísticos	62	0	62
Albergues	-	-	-
TOTAL	**5.112**	**353**	**5.465**

Tipo de alojamiento	Pernoctaciones ESPAÑOLES	Pernoctaciones EXTRANJEROS	Pernoctaciones TOTALES	Estancia media
Establecimientos hoteleros	3.501	296	3.797	1,59
Alojamientos rurales	4.341	88	4.429	1,73
Campamentos de turismo	1.025	0	1.025	2,21
Apartamentos turísticos	116	0	116	1,87
Albergues	-	-	-	-
TOTAL	**8.983**	**384**	**9.367**	**1,71**

3.8. Tajo Internacional, Sierra de San Pedro

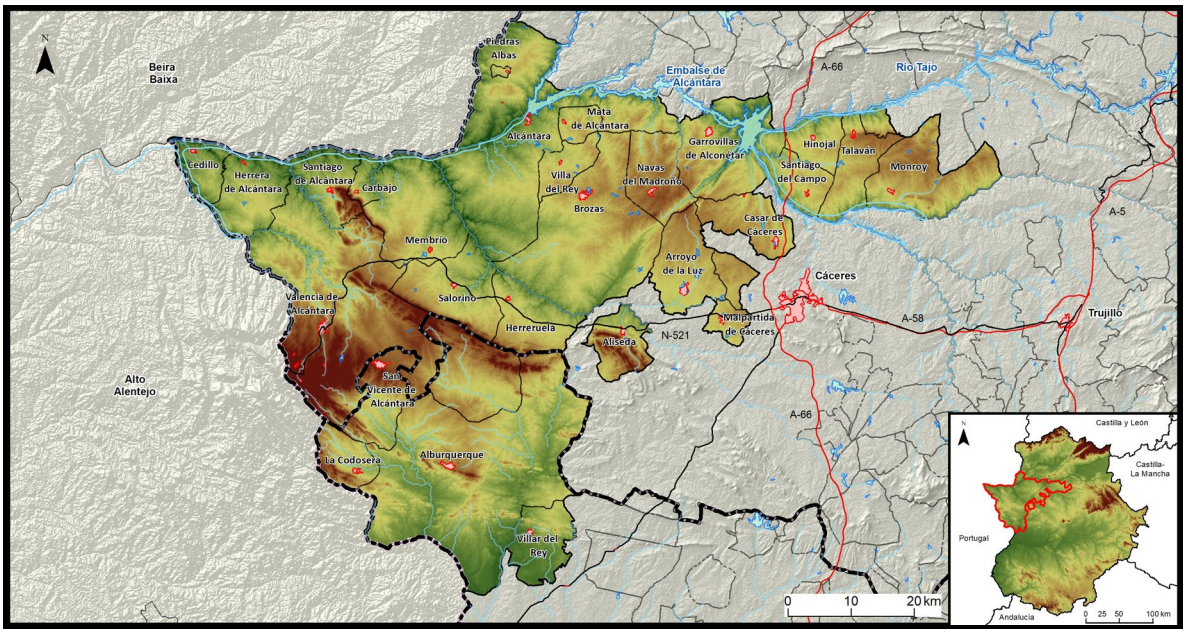

Fuente: elaboración propia y Centro Nacional de Información Geográfica (CNIG)

Tipo de alojamiento	Viajeros ESPAÑOLES	Viajeros EXTRANJEROS	Viajeros TOTALES
Establecimientos hoteleros	2.006	354	2.361
Alojamientos rurales	1.099	202	1.301
Campamentos de turismo	-	-	-
Apartamentos turísticos	130	0	130
Albergues	206	27	233
TOTAL	**3.441**	**583**	**4.025**

Tipo de alojamiento	Pernoctaciones ESPAÑOLES	Pernoctaciones EXTRANJEROS	Pernoctaciones TOTALES	Estancia media
Establecimientos hoteleros	3.069	333	3.402	1,44
Alojamientos rurales	2.340	363	2.703	2,08
Campamentos de turismo	-	-	-	-
Apartamentos turísticos	159	0	159	1,21
Albergues	358	51	409	1,76
TOTAL	**5.926**	**747**	**6.673**	**1,66**

3.9. Trujillo, Miajadas, Montánchez

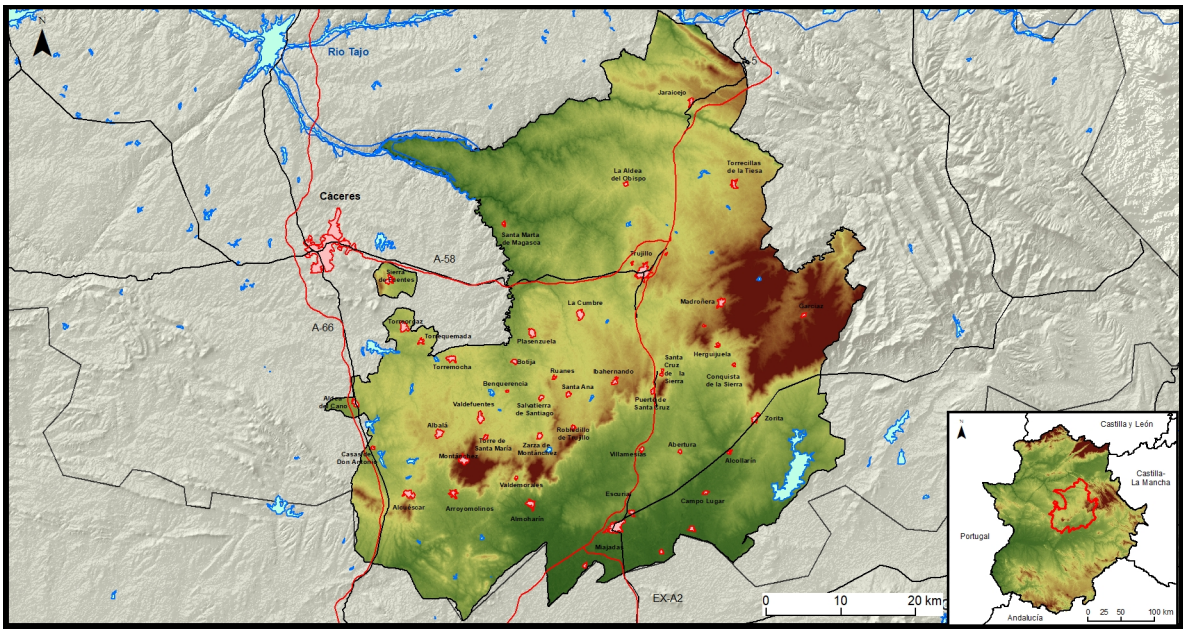

Fuente: elaboración propia y Centro Nacional de Información Geográfica (CNIG)

Tipo de alojamiento	Viajeros ESPAÑOLES	Viajeros EXTRANJEROS	Viajeros TOTALES
Establecimientos hoteleros	6.505	1.247	7.752
Alojamientos rurales	1.382	671	2.053
Campamentos de turismo	-	-	-
Apartamentos turísticos	260	55	315
Albergues	-	-	-
TOTAL	**8.147**	**1.973**	**10.120**

Tipo de alojamiento	Pernoctaciones ESPAÑOLES	Pernoctaciones EXTRANJEROS	Pernoctaciones TOTALES	Estancia media
Establecimientos hoteleros	11.428	2.393	13.821	1,78
Alojamientos rurales	2.743	1.544	4.287	2,10
Campamentos de turismo	-	-	-	-
Apartamentos turísticos	508	179	687	2,18
Albergues	-	-	-	-
TOTAL	**14.679**	**4.116**	**18.795**	**1,86**

3.10. Valle del Ambroz, Tierras de Granadilla

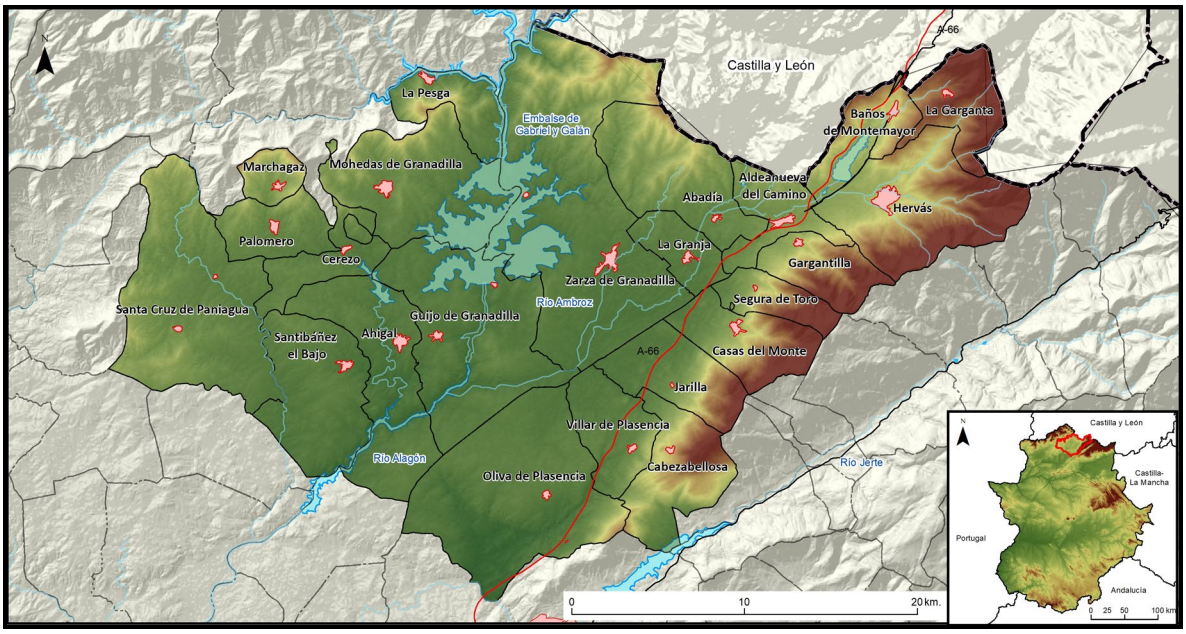

Fuente: elaboración propia y Centro Nacional de Información Geográfica (CNIG)

Tipo de alojamiento	Viajeros ESPAÑOLES	Viajeros EXTRANJEROS	Viajeros TOTALES
Establecimientos hoteleros	1.433	1.731	3.164
Alojamientos rurales	4.426	80	4.506
Campamentos de turismo	566	21	587
Apartamentos turísticos	702	21	723
Albergues	-	-	-
TOTAL	**7.127**	**1.853**	**8.980**

Tipo de alojamiento	Pernoctaciones ESPAÑOLES	Pernoctaciones EXTRANJEROS	Pernoctaciones TOTALES	Estancia media
Establecimientos hoteleros	3.619	2.526	6.145	1,94
Alojamientos rurales	9.077	220	9.297	2,06
Campamentos de turismo	1.097	71	1.168	1,99
Apartamentos turísticos	1.295	64	1.359	1,88
Albergues	-	-	-	-
TOTAL	**15.088**	**2.881**	**17.969**	**2,00**

3.11. Valle del Jerte, La Vera

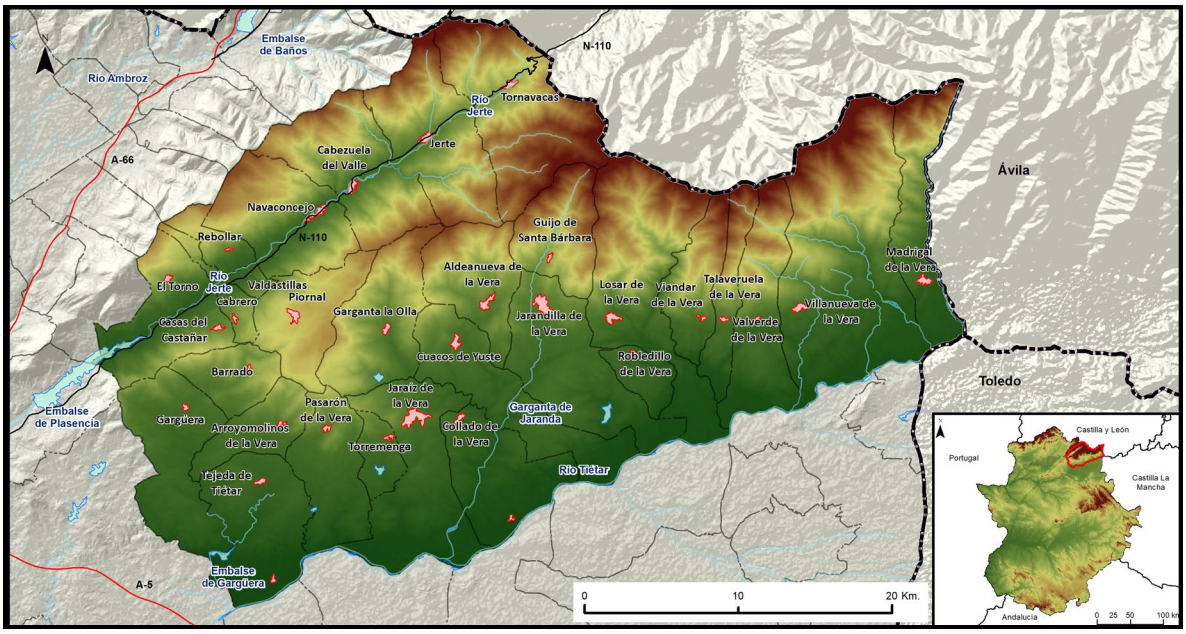

Fuente: elaboración propia y Centro Nacional de Información Geográfica (CNIG)

Tipo de alojamiento	Viajeros ESPAÑOLES	Viajeros EXTRANJEROS	Viajeros TOTALES
Establecimientos hoteleros	6.568	397	6.965
Alojamientos rurales	5.339	795	6.134
Campamentos de turismo	597	0	597
Apartamentos turísticos	1.479	15	1.493
Albergues	745	0	745
TOTAL	**14.727**	**1.207**	**15.934**

Tipo de alojamiento	Pernoctaciones ESPAÑOLES	Pernoctaciones EXTRANJEROS	Pernoctaciones TOTALES	Estancia media
Establecimientos hoteleros	11.103	625	11.728	1,68
Alojamientos rurales	10.695	1.091	11.786	1,92
Campamentos de turismo	997	0	997	1,67
Apartamentos turísticos	2.928	26	2.954	1,98
Albergues	1.015	0	1.015	1,36
TOTAL	**26.738**	**1.742**	**28.480**	**1,79**

.

4. ZONAS TURÍSTICAS

4.1. Plasencia y Norte de Extremadura

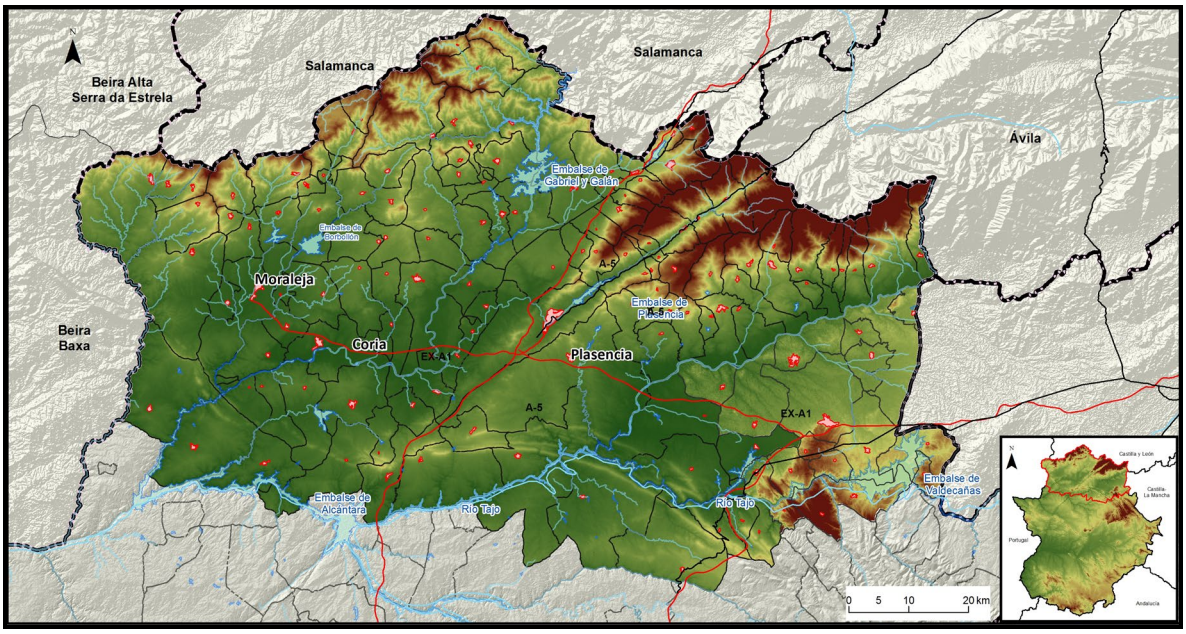

Fuente: elaboración propia y Centro Nacional de Información Geográfica (CNIG)

Tipo de alojamiento	Viajeros ESPAÑOLES	Viajeros EXTRANJEROS	Viajeros TOTALES
Establecimientos hoteleros	22.023	3.619	25.642
Alojamientos rurales	13.087	1.174	14.261
Campamentos de turismo	2.146	493	2.639
Apartamentos turísticos	2.566	89	2.655
Albergues	745	0	745
TOTAL	**40.568**	**5.375**	**45.943**

Tipo de alojamiento	Pernoctaciones ESPAÑOLES	Pernoctaciones EXTRANJEROS	Pernoctaciones TOTALES	Estancia media
Establecimientos hoteleros	41.983	4.993	46.976	1,83
Alojamientos rurales	25.534	1.869	27.404	1,92
Campamentos de turismo	4.448	1.234	5.683	2,15
Apartamentos turísticos	5.080	228	5.308	2,00
Albergues	1.015	0	1.015	1,36
TOTAL	**78.061**	**8.324**	**86.385**	**1,88**

4.2. Cáceres y entorno

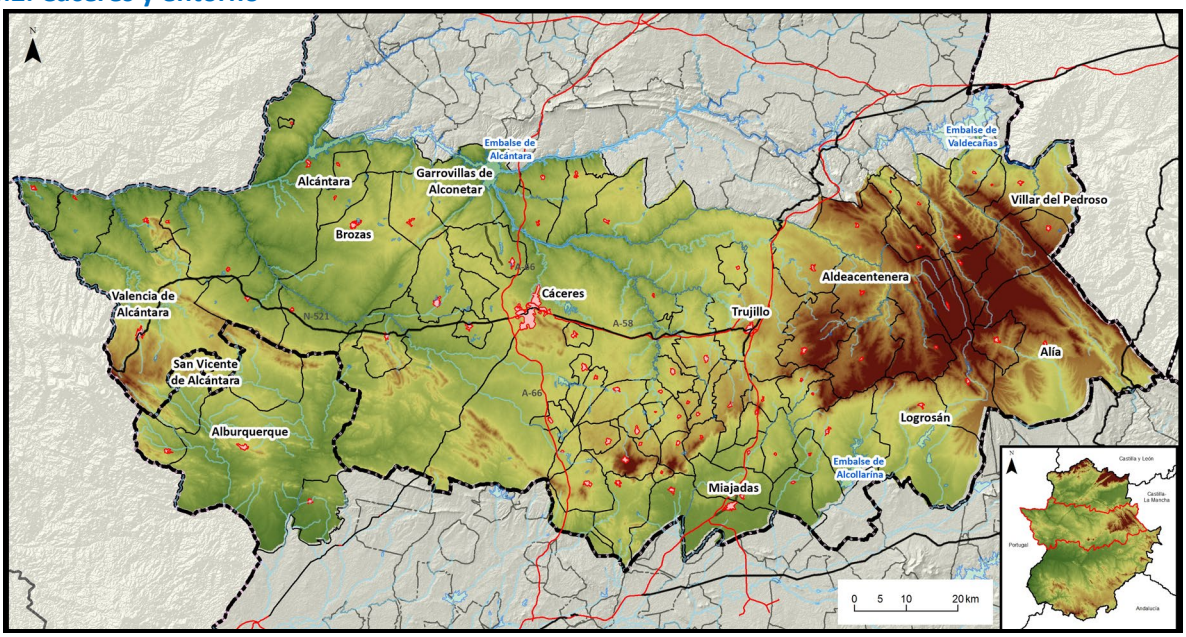

Fuente: elaboración propia y Centro Nacional de Información Geográfica (CNIG)

Tipo de alojamiento	Viajeros ESPAÑOLES	Viajeros EXTRANJEROS	Viajeros TOTALES
Establecimientos hoteleros	28.865	5.444	34.309
Alojamientos rurales	2.955	836	3.792
Campamentos de turismo	718	920	1.638
Apartamentos turísticos	3.005	281	3.285
Albergues	590	86	676
TOTAL	**36.133**	**7.567**	**43.699**

Tipo de alojamiento	Pernoctaciones ESPAÑOLES	Pernoctaciones EXTRANJEROS	Pernoctaciones TOTALES	Estancia media
Establecimientos hoteleros	49.843	9.126	58.969	1,72
Alojamientos rurales	5.910	1.930	7.840	2,07
Campamentos de turismo	1.554	2.119	3.672	2,24
Apartamentos turísticos	5.365	518	5.883	1,79
Albergues	885	127	1.012	1,50
TOTAL	**63.557**	**13.819**	**77.377**	**1,77**

.

4.3. Mérida, Badajoz y entorno

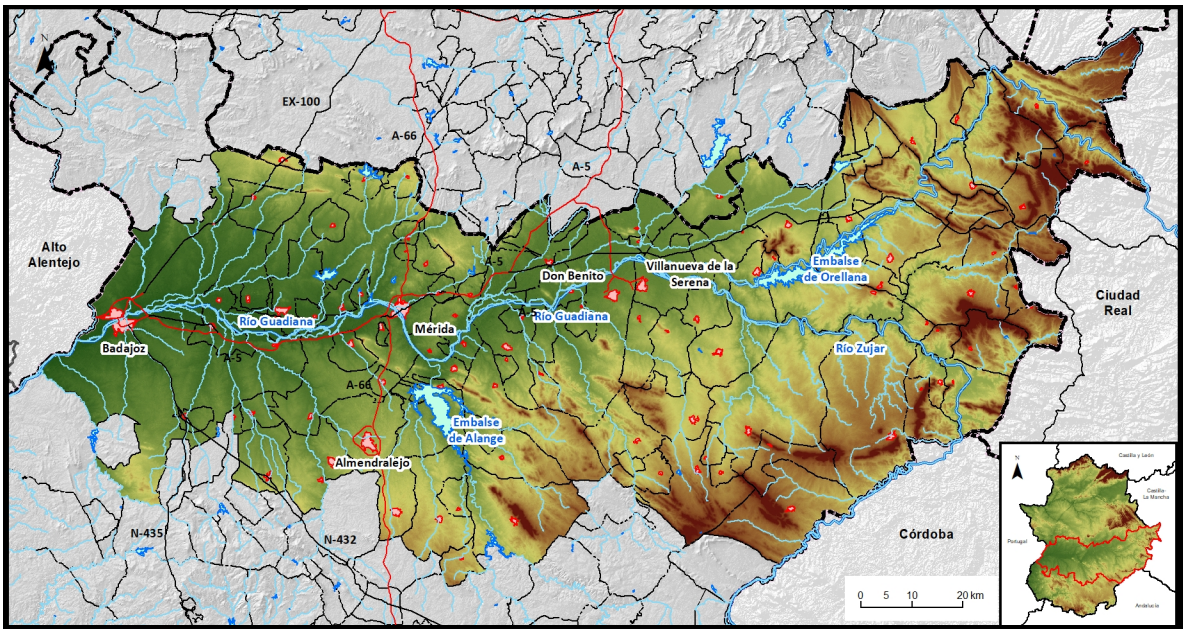

Fuente: elaboración propia y Centro Nacional de Información Geográfica (CNIG)

Tipo de alojamiento	Viajeros ESPAÑOLES	Viajeros EXTRANJEROS	Viajeros TOTALES
Establecimientos hoteleros	40.189	10.498	50.687
Alojamientos rurales	1.674	226	1.900
Campamentos de turismo	168	329	497
Apartamentos turísticos	1.377	227	1.603
Albergues	4	0	4
TOTAL	**43.411**	**11.280**	**54.691**

Tipo de alojamiento	Pernoctaciones ESPAÑOLES	Pernoctaciones EXTRANJEROS	Pernoctaciones TOTALES	Estancia media
Establecimientos hoteleros	68.096	13.753	81.849	1,61
Alojamientos rurales	3.253	481	3.734	1,97
Campamentos de turismo	269	392	661	1,33
Apartamentos turísticos	2.073	442	2.515	1,57
Albergues	16	0	16	4,00
TOTAL	**73.707**	**15.068**	**88.775**	**1,62**

4.4. Zafra - Sur de Extremadura

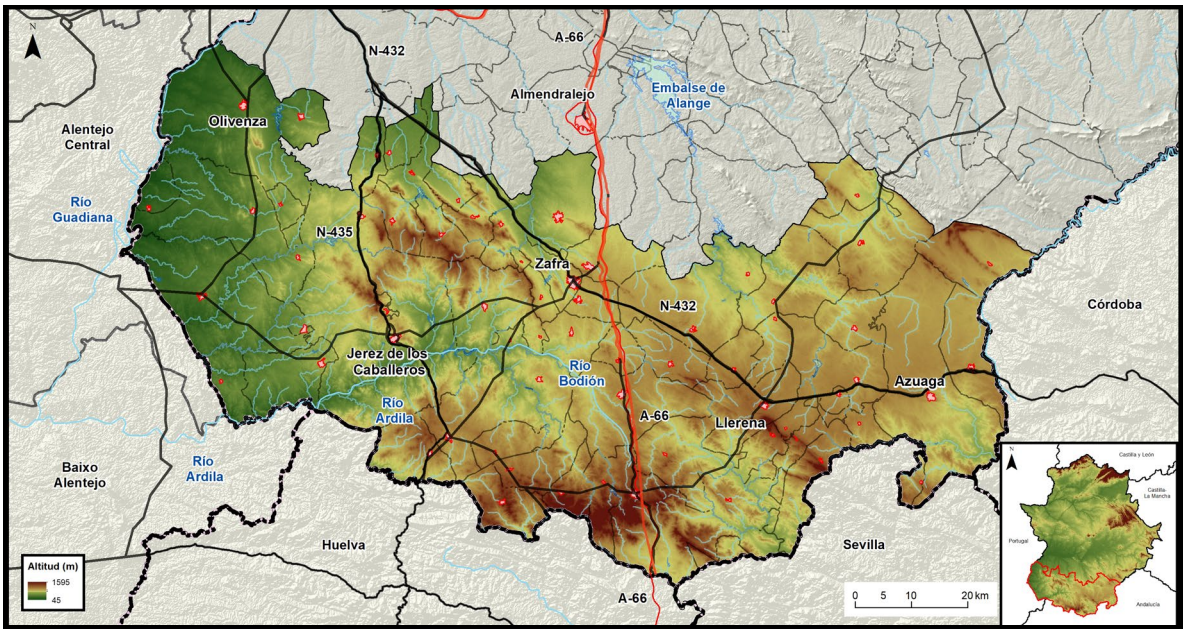

Fuente: elaboración propia y Centro Nacional de Información Geográfica (CNIG)

Tipo de alojamiento	Viajeros ESPAÑOLES	Viajeros EXTRANJEROS	Viajeros TOTALES
Establecimientos hoteleros	9.661	2.020	11.681
Alojamientos rurales	1.050	186	1.236
Campamentos de turismo	-	-	-
Apartamentos turísticos	159	0	159
Albergues	45	0	45
TOTAL	**10.915**	**2.207**	**13.122**

Tipo de alojamiento	Pernoctaciones ESPAÑOLES	Pernoctaciones EXTRANJEROS	Pernoctaciones TOTALES	Estancia media
Establecimientos hoteleros	21.070	4.185	25.255	2,16
Alojamientos rurales	1.895	359	2.255	1,82
Campamentos de turismo	-	-	-	-
Apartamentos turísticos	**259**	**0**	**259**	1,62
Albergues	45	0	45	1,24
TOTAL	**23.268**	**4.545**	**27.813**	**2,12**

5. RANKING DE VIAJEROS DE LOS 15 TERRITORIOS TURÍSTICOS EN MARZO ORDENADO POR VIAJEROS TOTALES.

Territorio turístico	Viajeros ESPAÑOLES	Viajeros EXTRANJEROS	Viajeros TOTALES
Cáceres (municipio)	21.651	4.754	26.405
Mérida	18.039	4.283	22.321
Badajoz (municipio)	14.691	4.365	19.056
Valle del Jerte - La Vera	14.727	1.207	15.934
Tierra de Barros - Zafra	8.000	2.713	10.712
Trujillo-Miajadas-Montánchez	8.147	1.973	10.120
Plasencia	8.111	967	9.078
Valle del Ambroz - Tierras de Granadilla	7.127	1.853	8.980
Reserva de la Biosfera de Monfragüe	5.648	1.002	6.651
Alqueva - Sierra Suroeste - Tentudía	4.460	1.347	5.808
Sierra de Gata - Hurdes - Valle del Alagón	5.112	353	5.465
Siberia - Serena - Campiña Sur	4.937	242	5.179
Vegas del Guadiana	4.199	537	4.737
Tajo Internacional - Sierra de San Pedro	3.441	583	4.025
Geoparque Ibores - Villuercas - Jara	2.737	248	2.985
TOTAL	131.028	26.429	157.456

Fuente: elaboración propia a partir de datos base del Instituto Nacional de Estadística (INE) definitivos de marzo de 2019.

6. MUNICIPIOS O COMARCAS COMPRENDIDOS EN CADA TERRITORIO TURÍSTICO O ZONA TURÍSTICA

Territorio turístico	Municipios
Alqueva, Sierra Suroeste, Tentudía	Alconchel, Almendral, Barcarrota, Bienvenida, Bodonal de la Sierra, Cabeza la Vaca, Calera de León, Cheles, Fregenal de la Sierra, Fuente de Cantos, Fuentes de León, Higuera de Vargas, Higuera la Real, Jerez de los Caballeros, Monesterio, Montemolín, Nogales, Oliva de la Frontera, Olivenza, Salvaleón, Salvatierra de los Barros, Segura de León, Táliga, Torre de Miguel Sesmero, Valencia del Mombuey, Valle de Matamoros, Valle de Santa Ana, Valverde de Leganés, Villanueva del Fresno y Zahínos.
La Siberia, La Serena, Campiña Sur	Ahillones, Azuaga, Baterno, Benquerencia de la Serena, Berlanga, Cabeza del Buey, Campanario, Campillo de Llerena, Capilla, Casas de Don Pedro, Casas de Reina, Castilblanco, Castuera, Coronada (La), Esparragosa de la Serena, Esparragosa de Lares, Fuenlabrada de los Monte, Fuente del Arco, Garbayuela, Garlitos, Granja de Torrehermosa, Haba (La), Helechosa de los Montes, Herrera del Duque, Higuera de la Serena, Higuera de Llerena, Llera, Llerena, Magacela, Maguilla, Malcocinado, Malpartida de la Serena, Monterrubio de la Serena, Navalvillar de Pela, Orellana de la Sierra, Orellana la Vieja, Peñalsordo, Peraleda del Zaucejo, Puebla de Alcocer, Puebla del Maestre, Quintana de la Serena, Reina, Retamal de Llerena, Risco, Sancti-Spíritus, Siruela, Talarrubias, Tamurejo, Trasierra, Usagre, Valdecaballeros, Valencia de las Torres, Valle de la Serena, Valverde de Llerena, Villagarcía de la Torre, Villarta de los Montes, Zalamea de la Serena y Zarza-Capilla.
Tierra de Barros, Zafra	Aceuchal, Alange, Albuera (La), Alconera, Almendralejo, Atalaya, Burguillos del Cerro, Calzadilla de los Barros, Corte de Peleas, Entrín Bajo, Feria, Fuente del Maestre, Hinojosa del Valle, Hornachos, Lapa, (La), Medina de las Torres, Morera (La), Oliva de Mérida, Palomas, Parra (La), Puebla de la Reina, Puebla de Sancho Pérez, Puebla del Prior, Ribera del Fresno, Santa Marta, Santos de Maimona, Los, Solana de los Barros, Torremejía, Valencia del Ventoso, Valverde de Burguillos, Villafranca de los Barros, Villalba de los Barros, Zafra y Zarza (La).
Vegas del Guadiana	Acedera, Aljucén, Arroyo de San Serván, Calamonte, Carmonita, Carrascalejo (El), Cordobilla de Lácara, Cristina, Don Álvaro, Don Benito, Esparragalejo, Garrovilla (La), Guadiana del Caudillo, Guareña, Lobón, Madrigalejo, Manchita, Medellín, Mengabril, Mirandilla, Montijo, Nava de Santiago (La), Puebla de la Calzada, Puebla de Obando, Pueblonuevo del Guadiana, Rena, Roca de la Sierra (La), San Pedro de Mérida, Santa Amalia, Talavera la Real, Torremayor, Trujillanos, Valdelacalzada, Valdetorres, Valverde de Mérida, Villagonzalo, Villanueva de la Serena y Villar de Rena.
Geoparque Villuercas-Ibores-Jara	Aldeacentenera, Alía, Berzocana, Cabañas del Castillo, Campillo de Deleitosa, Cañamero, Carrascalejo, Castañar de Ibor, Deleitosa, Fresnedoso de Ibor, Garvín, Guadalupe, Logrosán, Navalvillar de Ibor, Navezuelas, Peraleda de San Román, Robledollano, Valdelacasa de Tajo, Villar del Pedroso.

Territorio turístico	Municipios
Reserva de la Biosfera de Monfragüe	Almaraz, Belvís de Monroy, Berrocalejo, Bohonal de Ibor, Cañaveral, Casas de Millán, Casas de Miravete, Casatejada, Gordo (El), Higuera, Majadas, Malpartida de Plasencia, Mesas de Ibor, Millanes, Mirabel, Navalmoral de la Mata, Pedroso de Acim, Peraleda de la Mata, Pueblonuevo de Miramontes, Romangordo, Rosalejo, Saucedilla, Serradilla, Serrejón, Talayuela, Tiétar, Toril, Torrejón el Rubio, Valdecañas de Tajo y Valdehúncar.
Sierra de Gata, Las Hurdes, Valle del Alagón	Acebo, Acehúche, Aceituna, Alagón del Río, Aldehuela de Jerte, Cachorrilla, Cadalso, Calzadilla, Caminomorisco, Carcaboso, Casar de Palomero, Casares de las Hurdes, Casas de Don Gómez, Casillas de Coria, Ceclavín, Cilleros, Coria, Descargamaría, Eljas, Galisteo, Gata, Guijo de Coria, Guijo de Galisteo, Hernán-Pérez, Holguera, Hoyos, Huélaga, Ladrillar, Montehermoso, Moraleja, Morcillo, Nuñomoral, Perales del Puerto, Pescueza, Pinofranqueado, Portaje, Portezuelo, Pozuelo de Zarzón, Riolobos, Robledillo de Gata, San Martín de Trevejo, Santibáñez el Alto, Torre de Don Miguel, Torrecilla de los Ángeles, Torrejoncillo, Trevejo, Valdeobispo, Valverde del Fresno, Vegaviana, Villa del Campo, Villamiel, Villanueva de la Sierra, Villasbuenas de Gata y Zarza la Mayor.
Tajo Internacional, Sierra de San Pedro	Alburquerque, Alcántara, Aliseda, Arroyo de la Luz, Brozas, Carbajo, Casar de Cáceres, Cedillo, Codosera (La), Garrovillas de Alconétar, Herrera de Alcántara, Herreruela, Hinojal, Malpartida de Cáceres, Mata de Alcántara, Membrío, Monroy, Navas del Madroño, Piedras Albas, Salorino, San Vicente de Alcántara, Santiago de Alcántara, Santiago del Campo, Talaván, Valencia de Alcántara, Villa del Rey y Villar del Rey.
Trujillo, Miajadas, Montánchez	Abertura, Albalá, Alcollarín, Alcuéscar, Aldea del Cano, Aldea del Obispo (La), Almoharín, Arroyomolinos, Benquerencia, Botija, Campo Lugar, Casas de Don Antonio, Conquista de la Sierra, Cumbre (La), Escurial, Garciaz, Herguijuela, Ibahernando, Jaraicejo, Madroñera, Miajadas, Montánchez, Plasenzuela, Puerto de Santa Cruz, Robledillo de Trujillo, Ruanes, Salvatierra de Santiago, Santa Ana, Santa Cruz de la Sierra, Santa Marta de Magasca, Sierra de Fuentes, Torre de Santa María, Torrecillas de la Tiesa, Torremocha, Torreorgaz, Torrequemada, Trujillo, Valdefuentes, Valdemorales, Villamesías, Zarza de Montánchez y Zorita.
Valle del Ambroz, Tierras de Granadilla	Abadía, Ahigal, Aldeanueva del Camino, Baños de Montemayor, Cabezabellosa, Casas del Monte, Cerezo, Garganta (La), Gargantilla, Granja (La), Guijo de Granadilla, Hervás, Jarilla, Marchagaz, Mohedas de Granadilla, Oliva de Plasencia, Palomero, Pesga (La), Santa Cruz de Paniagua, Santibáñez el Bajo, Segura de Toro, Villar de Plasencia y Zarza de Granadilla.
Valle del Jerte, La Vera	Aldeanueva de la Vera, Arroyomolinos de la Vera, Barrado, Cabezuela del Valle, Cabrero, Casas del Castañar, Collado, Cuacos de Yuste, Garganta la Olla, Gargüera, Guijo de Santa Bárbara, Jaraíz de la Vera, Jarandilla de la Vera, Jerte, Losar de la Vera, Madrigal de la Vera, Navaconcejo, Pasarón de la Vera, Piornal, Rebollar, Robledillo de la Vera, Talaveruela de la Vera, Tejeda de Tiétar, Tornavacas, Torno (El), Torremenga, Valdastillas, Valverde de la Vera, Viandar de la Vera y Villanueva de la Vera.

Zonas Turísticas	Municipios
Mérida, Badajoz y entorno	Acedera, Aceuchal, Alange, Albuera (La), Aljucén, Almendralejo, Arroyo de San Serván, Badajoz, Baterno, Benquerencia de la Serena, Cabeza del Buey, Calamonte, Campanario, Capilla, Carmonita, Carrascalejo (El), Casas de Don Pedro, Castilblanco, Castuera, Cordobilla de Lácara, Coronada (La), Corte de Peleas, Cristina, Don Álvaro, Don Benito, Entrín Bajo, Esparragalejo, Esparragosa de la Serena, Esparragosa de Lares, Fuenlabrada de los Montes, Garbayuela, Garlitos, Garrovilla (La), Guadiana del Caudillo, Guareña, Haba (La), Helechosa de los Montes, Herrera del Duque, Higuera de la Serena, Hinojosa del Valle, Hornachos, Lobón, Madrigalejo, Magacela, Malpartida de la Serena, Manchita, Medellín, Mengabril, Mérida, Mirandilla, Monterrubio de la Serena, Montijo, Nava de Santiago (La), Navalvillar de Pela, Oliva de Mérida, Orellana de la Sierra, Orellana la Vieja, Palomas, Peñalsordo, Puebla de Alcocer, Puebla de la Calzada, Puebla de la Reina, Puebla de Obando, Puebla del Prior, Pueblonuevo del Guadiana, Quintana de la Serena, Rena, Ribera del Fresno, Risco, Roca de la Sierra (La), San Pedro de Mérida, Sancti-Spíritus, Santa Amalia, Santa Marta, Siruela, Solana de los Barros, Talarrubias, Talavera la Real, Tamurejo, Torremayor, Torremejías, Trujillanos, Valdecaballeros, Valdelacalzada, Valdetorres, Valle de la Serena, Valverde de Mérida, Villafranca de los Barros, Villagonzalo, Villalba de los Barros, Villanueva de la Serena, Villar de Rena, Villarta de los Montes, Zalamea de la Serena, Zarza (La) y Zarza-Capilla
Cáceres y entorno	Abertura, Albalá, Alburquerque, Alcántara, Alcollarín Alcuéscar, Aldea del Cano, Aldea del Obispo (La), Aldeacentenera, Alía, Aliseda, Almoharín, Arroyo de la Luz, Arroyomolinos, Benquerencia, Berzocana, Botija, Brozas, Cáceres, Campo Lugar, Cañamero, Carbajo, Carrascalejo, Casar de Cáceres, Casas de Don Antonio, Castañar de Ibor, Cedillo, Codosera (La), Conquista de la Sierra, Cumbre (La), Deleitosa, Escurial, Fresnedoso de Ibor, Garciaz, Garrovillas de Alconétar, Garvín, Guadalupe, Herguijuela, Herrera de Alcántara, Herreruela, Hinojal, Iberhernando, Logrosán, Madroñera, Majadas, Malpartida de Cáceres, Mata de Alcántara, Membrío, Miajadas, Monroy, Montánchez, Navalvillar de Ibor, Navas del Madroño, Navezuelas, Peraleda de San Román, Piedras Albas, Plasenzuela, Puerto de Santa Cruz, Robledillo de Trujillo, Robledollano, Ruanes, Salorino, Salvatierra de Santiago, San Vicente de Alcántara, Santa Ana, Santa Cruz de la Sierra, Santa Marta de Magasca, Santiago de Alcántara, Santiago del Campo, Sierra de Fuentes, Talaván, Torre de Santa María, Torrecillas de la Tiesa, Torremocha, Torreorgaz, Torrequemada, Trujillo, Valdecañas de Tajo, Valdefuentes, Valdelacasa de Tajo, Valdemorales, Valencia de Alcántara, Villa del Rey, Villamesías, Villar del Pedroso, Villar del Rey, Zarza de Montánchez y Zorita.

Zonas Turísticas	Municipios
Plasencia y norte de Extremadura	Abadía, Acebo, Aceúche, Aceituna, Ahigal, Alagón el Río, Aldeanueva de la Vera, Aldeanueva del Camino, Aldehuela de Jerte, Almaraz, Arroyomolinos de la Vera, Baños de Montemayor, Barrado, Belvís de Monroy, Berrocalejo, Bohonal de Ibor, Cabezabellosa, Cabezuela del Valle, Cabrero, Cachorrilla, Cadalso, Calzadilla, Caminomorisco, Cañaveral, Carcaboso, Casar de Palomero, Casares de las Hurdes, Casas de Don Gómez, Casas de Millán, Casas de Miravete, Casas del Castañar, Casas del Monte, Casatejada, Casillas de Coria, Ceclavín, Cerezo, Cilleros, Collado, Coria, Cuacos de Yuste, Descargamaría, Eljas, Galisteo, Garganta (La), Garganta la Olla, Gargantilla, Gargüera, Gata, Gordo (El), Granja (La), Guijo de Coria, Guijo de Galisteo, Guijo de Granadilla, Guijo de Santa Bárbara, Hernán-Pérez, Hervás, Higuera, Holguera, Hoyos, Huélaga, Jaraicejo, Jaraíz de la Vera, Jarandilla de la Vera, Jarilla, Jerte, Ladrillar, Losar de la Vera, Madrigal de la Vera, Majadas, Malpartida de Plasencia, Marchagaz, Mesas de Ibor, Millanes, Mirabel, Mohedas de Granadilla, Montehermoso, Moraleja, Morcillo, Navaconcejo, Navalmoral de la Mata, Nuñomoral, Olivar de Plasencia, Palomero, Pasarón de la Vera, Pedroso de Acim, Peraleda de la Mata, Perales del Puesto, Pescueza, Pesga (La), Pinofranqueado, Piornal, Plasencia, Portaje, Portezuelo, Pozuelo de Zarzón, Pueblonuevo de Miramontes, Rebollar, Riolobos, Robledillo de Gata, Robledillo de la Vera, Romangordo, Rosalejo, San Martín de Trevejo, Santa Cruz de Paniagua, Santibáñez el Alto, Santibáñez el Bajo, Saucedilla, Segura de Toro, Serradilla, Serrejón, Talaveruela de la Vera, Tejeda de Tiétar, Tiétar, Toril, Tornavacas, Torno (El), Torre de Don Miguel, Torrecilla de los Ángeles, Torrejón el Rubio, Torrejoncillo, Torremenga, Valdastillas, Valdecañas de Tajo, Valdehúncar, Valdeobispo, Valverde de la Vera, Valverde del Fresno, Vegaviana, Viandar de la Vera, Villa del Campo, Villamiel, Villanueva de la Sierra, Villanueva de la Vera, Villar de Plasencia, Villasbuenas de Gata, Zarza de Granadilla y Zarza la Mayor.
Zafra y sur de Extremadura	Ahillones, Alconchel, Alconera, Almendral, Atalaya, Azuaga, Barcarrota, Berlanga, Bienvenida, Bodonal de la Sierra, Burguillos del Cerro, Cabeza la Vaca, Calera de León, Calzadilla de los Barros, Campillo de Llerena, Casas de Reina, Cheles, Feria, Fregenal de la Sierra, Fuente de Cantos, Fuente del Arco, Fuente del Maestre, Fuentes de León, Granja de Torrehermosa, Higuera de Llerena, Higuera de Vargas, Higuera la Real, Jerez de los Caballeros, Lapa (La), Llera, Llerena, Maguilla, Malcocinado, Medinas de las Torres, Monesterio, Montemolín, Morera (La), Nogales, Oliva de la Frontera, Olivenza, Parra (La), Peraleda del Zaucejo, Puebla de Sancho Pérez, Puebla del Maestre, Reina, Retamal de Llerena, Salvaleón, Salvatierra de los Barros, Santos de Maimona (Los), Segura de León, Táliga, Torre de Miguel Sesmero, Trasierra, Usagre, Valencia de las Torres, Valencia del Mombuey, Valencia del Ventoso, Valle de Matamoros, Valle de Santa Ana, Valverde de Burguillos, Valverde de Leganés, Valverde de Llerena, Villagarcía de la Torre, Villanueva del Fresno, Zafra y Zahínos.

7. MAPA TERRITORIOS

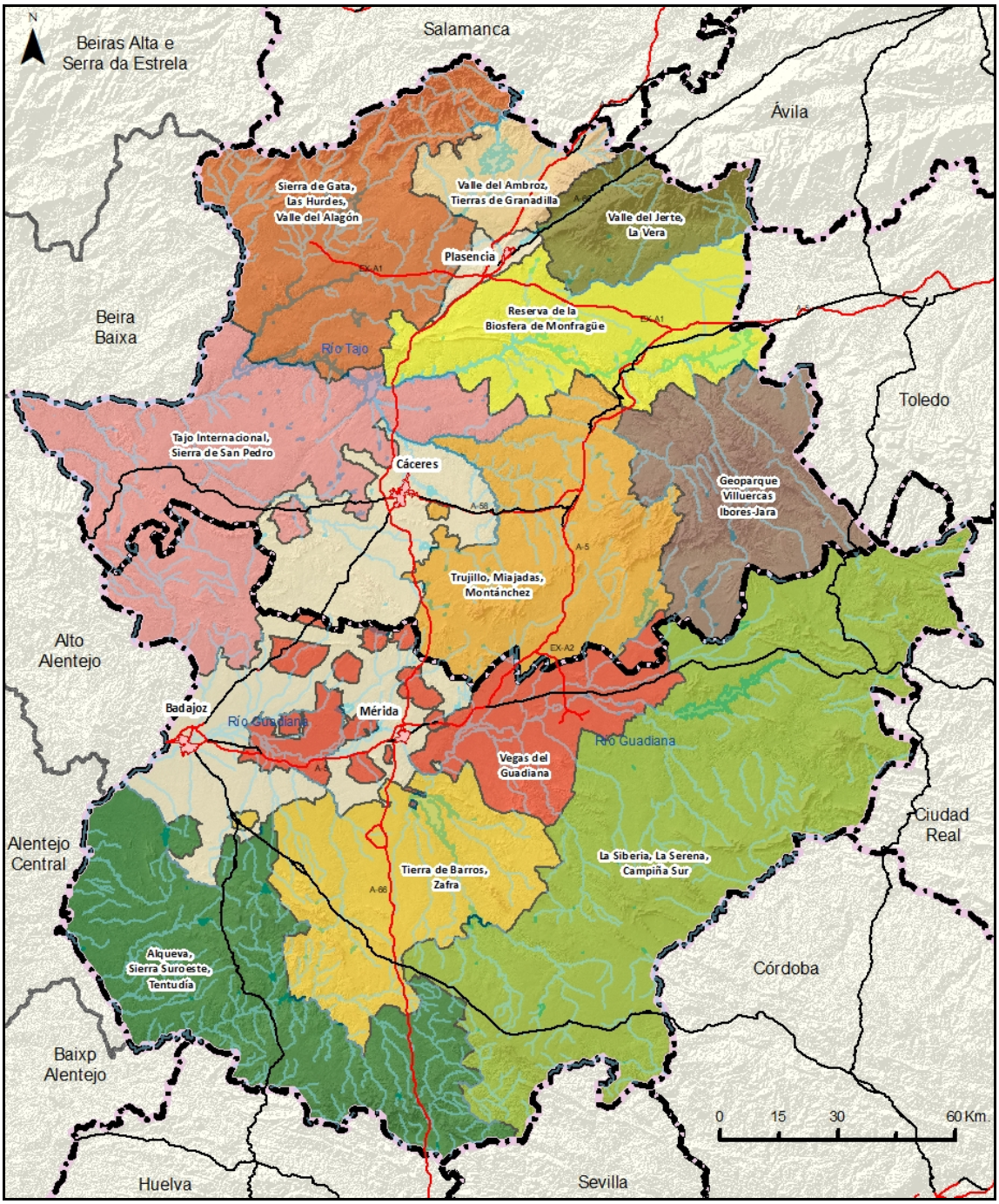

Fuente: elaboración propia y Centro Nacional de Información Geográfica (CNIG)

8. MAPA ZONAS TURÍSTICAS

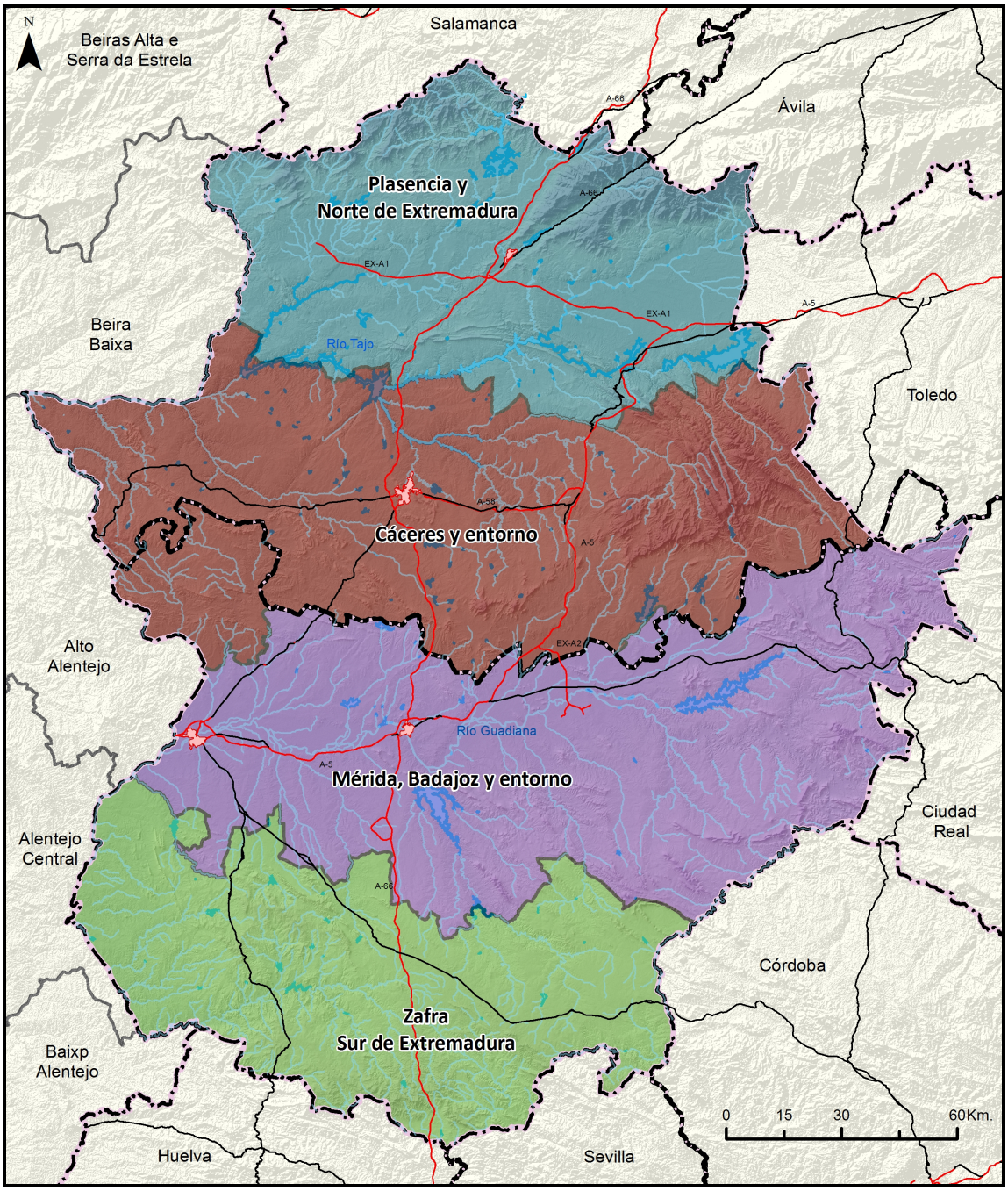

Fuente: elaboración propia y Centro Nacional de Información Geográfica (CNIG)