INFORME DE LA DEMANDA TURÍSTICA DE EXTREMADURA POR TERRITORIOS

Enero 2020
Documento (1/2020)



UNIVERSIDAD DE EXTREMADURA

En virtud del Convenio entre Dirección Gral. De Turismo de la Junta de Extremadura y la Facultad de Empresa, Finanzas y Turismo de la Universidad de Extremadura **"Investigación para la generación de conocimiento turístico en Extremadura"**

Extremadura OBSERVATORIO DE TURISMO

EQUIPO DE REALIZACIÓN:
Dr. Marcelo Sánchez-Oro Sánchez
Dra. Ana Nieto Masot
Dra. Gema Cárdenas Alonso
Dr. Álvaro Prieto Ramos
Dr. Juan Diego Gutiérrez Gallardo
Dª Nerea Ríos Rodríguez

Mérida, julio de 2021

Índice

1. PRESENTACIÓN 4
2.1. Badajoz (municipio) 5
2.2. Cáceres (municipio) 6
2.3. Mérida 7
2.4. Plasencia 8
3. TERRITORIOS TURÍSTICOS 9
3.1. Alqueva, Sierra Suroeste, Tentudía 9
3.2. La Siberia, La Serena, Campiña Sur 10
3.3. Tierra de Barros, Zafra 11
3.4. Vegas del Guadiana 12
3.5. Geoparque Villuercas-Ibores-Jara 13
3.6. Reserva de la Biosfera de Monfragüe 14
3.7. Sierra de Gata, Las Hurdes, Valle del Alagón 15
3.8. Tajo Internacional, Sierra de San Pedro 16
3.9. Trujillo, Miajadas, Montánchez 17
3.10. Valle del Ambroz, Tierras de Granadilla 18
3.11. Valle del Jerte, La Vera 19
4. ZONAS TURÍSTICAS 20
4.1. Plasencia y Norte de Extremadura 20
4.2. Cáceres y entorno 21
4.3. Mérida, Badajoz y entorno 22
4.4. Zafra - Sur de Extremadura 23
5. RANKING DE VIAJEROS DE LOS 15 TERRITORIOS TURÍSTICOS EN ENERO ORDENADO POR VIAJEROS TOTALES. 24
6. MUNICIPIOS O COMARCAS COMPRENDIDOS EN CADA TERRITORIO TURÍSTICO O ZONA TURÍSTICA 25
7. MAPA TERRITORIOS 29
8. MAPA ZONAS TURÍSTICAS 30

OBSERVATORIO DE TURISMO DE EXTREMADURA
Dirección General de Turismo
Avenida de la Comunidades, s/n - 06800 Mérida
Tel. +34 927 25 79 90 / +34 924 33 24 70
observatorioturismo@juntaex.es
www.turismoextremadura.com

1. PRESENTACIÓN

El presente informe recoge las principales magnitudes de demanda turística en Extremadura correspondientes al mes de enero de 2020. En concreto, se presentan las cifras de viajeros, pernoctaciones y estancia media a nivel de territorio turístico.

Las estimaciones presentadas en este informe han sido elaboradas a partir de la información estadística proporcionada por los microdatos mensuales del Instituto Nacional de Estadística (INE), una vez realizado el necesario proceso de imputación de los datos agregados de la región a cada uno de los 15 territorios turísticos considerados, los cuales, a su vez, también se han agrupado en 4 zonas turísticas.

En aquellos territorios turísticos en los que no existen establecimientos de un determinado tipo, o bien los establecimientos existentes en dichas zonas no han aportado información estadística al INE, no es posible la realización de la correspondiente estimación estadística, circunstancia que aparece reflejada en el informe con un guión.

OBSERVATORIO DE TURISMO DE EXTREMADURA
Dirección General de Turismo
Avenida de la Comunidades, s/n - 06800 Mérida
Tel. +34 927 25 79 90 / +34 924 33 24 70
observatorioturismo@juntaex.es
www.turismoextremadura.com

2. PRINCIPALES CIUDADES DE EXTREMADURA

2.1. Badajoz (municipio)

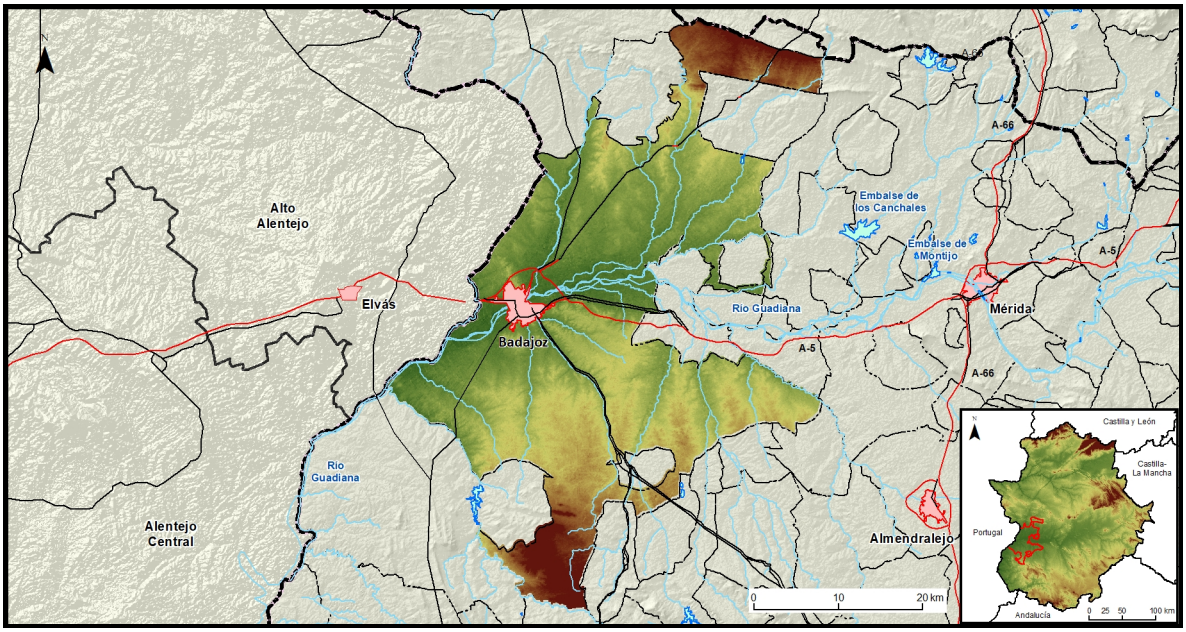

Fuente: elaboración propia y Centro Nacional de Información Geográfica (CNIG)

Tipo de alojamiento	Viajeros ESPAÑOLES	Viajeros EXTRANJEROS	Viajeros TOTALES
Establecimientos hoteleros	10.536	4.551	15.087
Alojamientos rurales	22	0	22
Campamentos de turismo	-	-	-
Apartamentos turísticos	4	4	8
Albergues	-	-	-
TOTAL	**10.562**	**4.555**	**15.117**

Tipo de alojamiento	Pernoctaciones ESPAÑOLES	Pernoctaciones EXTRANJEROS	Pernoctaciones TOTALES	Estancia media
Establecimientos hoteleros	15.997	6.934	22.931	1,52
Alojamientos rurales	44	0	44	2,02
Campamentos de turismo	-	-	-	-
Apartamentos turísticos	4	4	8	0,50
Albergues	-	-	-	-
TOTAL	**16.046**	**6.938**	**22.984**	**1,52**

2.2. Cáceres (municipio)

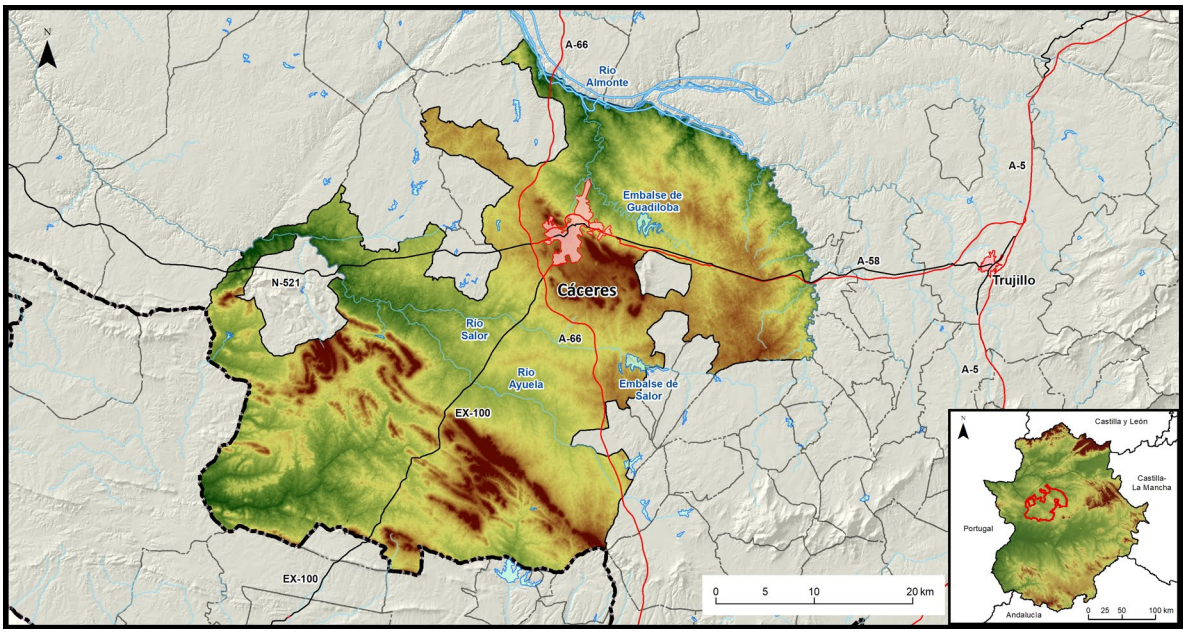

Fuente: elaboración propia y Centro Nacional de Información Geográfica (CNIG)

Tipo de alojamiento	Viajeros ESPAÑOLES	Viajeros EXTRANJEROS	Viajeros TOTALES
Establecimientos hoteleros	13.350	3.212	16.562
Alojamientos rurales	-	-	-
Campamentos de turismo	391	537	928
Apartamentos turísticos	2.684	399	3.082
Albergues	0	0	0
TOTAL	**16.425**	**4.147**	**20.572**

Tipo de alojamiento	Pernoctaciones ESPAÑOLES	Pernoctaciones EXTRANJEROS	Pernoctaciones TOTALES	Estancia media
Establecimientos hoteleros	20.571	5.005	25.576	1,54
Alojamientos rurales	-	-	-	-
Campamentos de turismo	1.063	924	1.986	2,14
Apartamentos turísticos	4.784	528	5.312	0,86
Albergues	0	0	0	0,00
TOTAL	**26.418**	**6.457**	**32.874**	**1,60**

2.3. Mérida

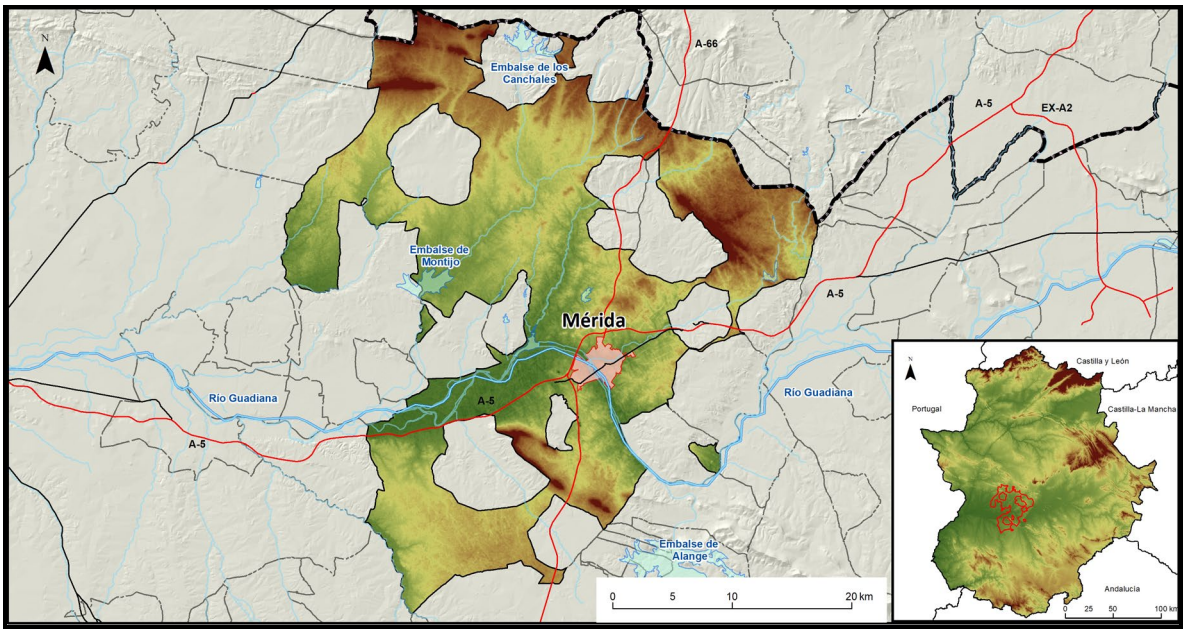

Fuente: elaboración propia y Centro Nacional de Información Geográfica (CNIG)

Tipo de alojamiento	Viajeros ESPAÑOLES	Viajeros EXTRANJEROS	Viajeros TOTALES
Establecimientos hoteleros	9.555	3.310	12.865
Alojamientos rurales	-	-	-
Campamentos de turismo	31	71	102
Apartamentos turísticos	1.393	386	1.780
Albergues	-	-	-
TOTAL	**10.979**	**3.768**	**14.747**

Tipo de alojamiento	Pernoctaciones ESPAÑOLES	Pernoctaciones EXTRANJEROS	Pernoctaciones TOTALES	Estancia media
Establecimientos hoteleros	15.516	4.192	19.708	1,53
Alojamientos rurales	-	-	-	-
Campamentos de turismo	48	84	132	1,29
Apartamentos turísticos	2.432	702	3.134	0,88
Albergues	-	-	-	-
TOTAL	**17.996**	**4.978**	**22.974**	**1,56**

2.4. Plasencia

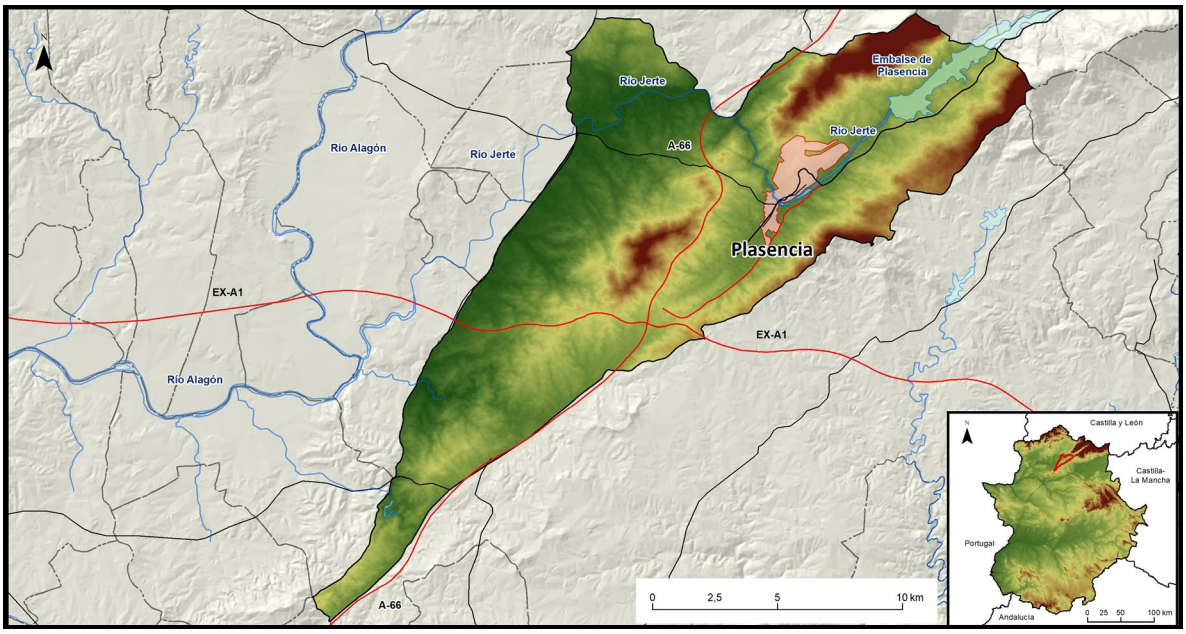

Fuente: elaboración propia y Centro Nacional de Información Geográfica (CNIG)

Tipo de alojamiento	Viajeros ESPAÑOLES	Viajeros EXTRANJEROS	Viajeros TOTALES
Establecimientos hoteleros	3.443	513	3.956
Alojamientos rurales	47	19	66
Campamentos de turismo	-	-	-
Apartamentos turísticos	225	4	229
Albergues	-	-	-
TOTAL	**3.716**	**536**	**4.251**

Tipo de alojamiento	Pernoctaciones ESPAÑOLES	Pernoctaciones EXTRANJEROS	Pernoctaciones TOTALES	Estancia media
Establecimientos hoteleros	7.525	665	8.190	2,07
Alojamientos rurales	67	38	105	1,58
Campamentos de turismo	-	-	-	-
Apartamentos turísticos	412	4	415	1,81
Albergues	-	-	-	-
TOTAL	**8.004**	**706**	**8.710**	**2,05**

3. TERRITORIOS TURÍSTICOS

3.1. Alqueva, Sierra Suroeste, Tentudía

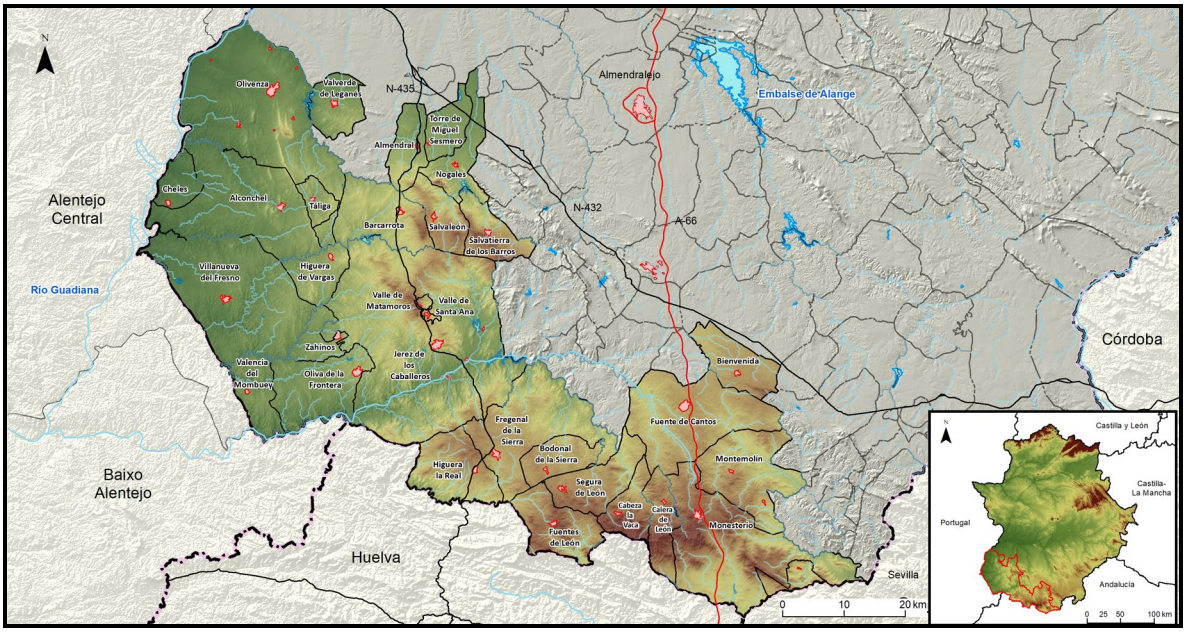

Fuente: elaboración propia y Centro Nacional de Información Geográfica (CNIG)

Tipo de alojamiento	Viajeros ESPAÑOLES	Viajeros EXTRANJEROS	Viajeros TOTALES
Establecimientos hoteleros	2.112	588	2.700
Alojamientos rurales	694	34	728
Campamentos de turismo	-	-	-
Apartamentos turísticos	58	1	59
Albergues	-	-	-
TOTAL	**2.865**	**623**	**3.487**

Tipo de alojamiento	Pernoctaciones ESPAÑOLES	Pernoctaciones EXTRANJEROS	Pernoctaciones TOTALES	Estancia media
Establecimientos hoteleros	2.671	722	3.393	1,26
Alojamientos rurales	1.144	66	1.210	1,66
Campamentos de turismo	-	-	-	-
Apartamentos turísticos	196	3	199	3,37
Albergues	-	-	-	-
TOTAL	**4.012**	**790**	**4.802**	**1,38**

3.2. La Siberia, La Serena, Campiña Sur

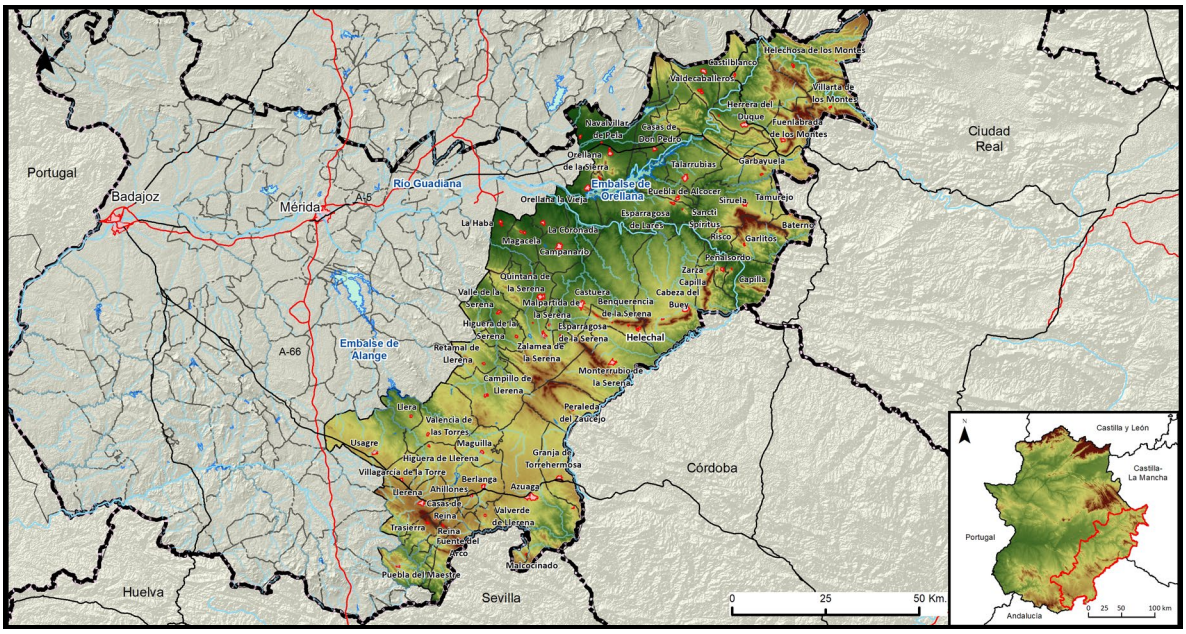

Fuente: elaboración propia y Centro Nacional de Información Geográfica (CNIG)

Tipo de alojamiento	Viajeros ESPAÑOLES	Viajeros EXTRANJEROS	Viajeros TOTALES
Establecimientos hoteleros	1.978	122	2.100
Alojamientos rurales	481	16	497
Campamentos de turismo	0	16	16
Apartamentos turísticos	78	0	78
Albergues	0	0	0
TOTAL	**2.536**	**154**	**2.691**

Tipo de alojamiento	Pernoctaciones ESPAÑOLES	Pernoctaciones EXTRANJEROS	Pernoctaciones TOTALES	Estancia media
Establecimientos hoteleros	3.183	200	3.382	1,61
Alojamientos rurales	927	252	1.179	2,37
Campamentos de turismo	0	81	81	5
Apartamentos turísticos	209	0	209	1,36
Albergues	0	0	0	0,00
TOTAL	**4.318**	**532**	**4.851**	**1,80**

3.3. Tierra de Barros, Zafra

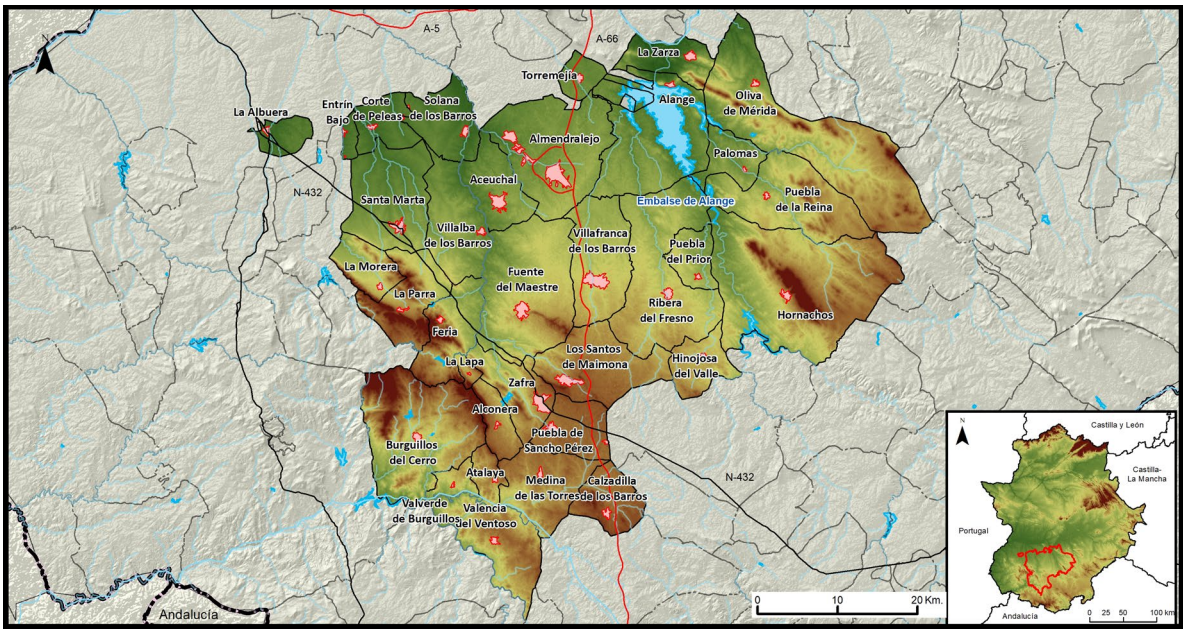

Fuente: elaboración propia y Centro Nacional de Información Geográfica (CNIG)

Tipo de alojamiento	Viajeros ESPAÑOLES	Viajeros EXTRANJEROS	Viajeros TOTALES
Establecimientos hoteleros	4.646	1.471	6.117
Alojamientos rurales	180	16	196
Campamentos de turismo	-	-	-
Apartamentos turísticos	41	0	41
Albergues	-	-	-
TOTAL	**4.866**	**1.487**	**6.354**

Tipo de alojamiento	Pernoctaciones ESPAÑOLES	Pernoctaciones EXTRANJEROS	Pernoctaciones TOTALES	Estancia media
Establecimientos hoteleros	8.527	2.310	10.837	1,77
Alojamientos rurales	541	22	563	2,88
Campamentos de turismo	-	-	-	-
Apartamentos turísticos	251	0	251	3,15
Albergues	-	-	-	-
TOTAL	**9.319**	**2.332**	**11.651**	**1,83**

3.4. Vegas del Guadiana

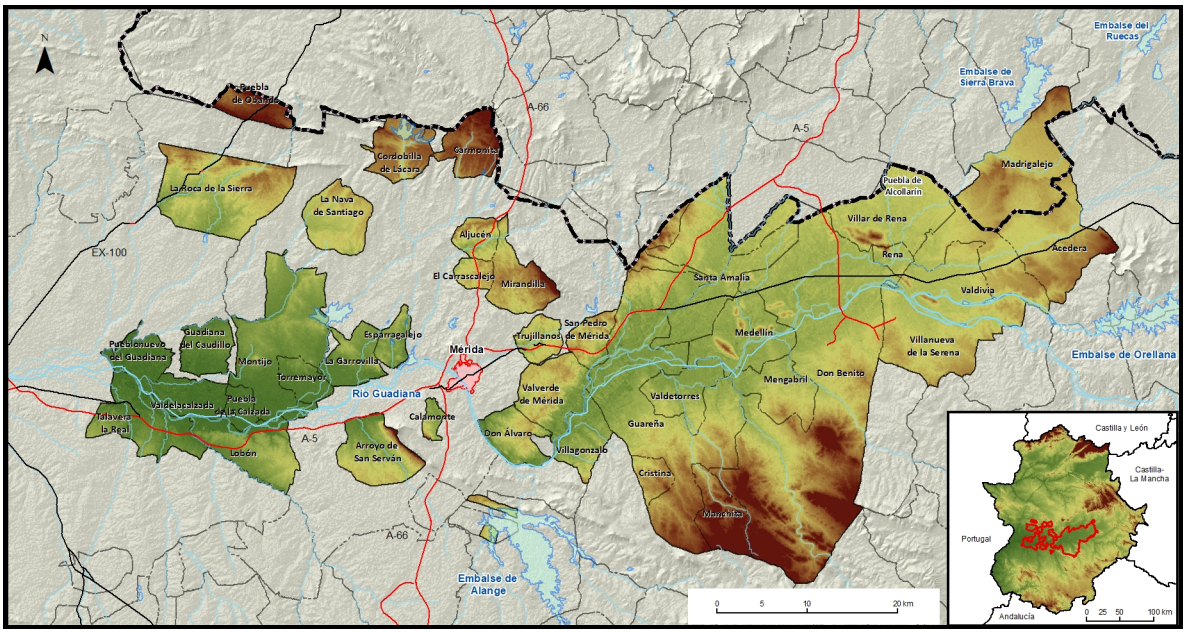

Fuente: elaboración propia y Centro Nacional de Información Geográfica (CNIG)

Tipo de alojamiento	Viajeros ESPAÑOLES	Viajeros EXTRANJEROS	Viajeros TOTALES
Establecimientos hoteleros	3.381	280	3.661
Alojamientos rurales	329	8	337
Campamentos de turismo	-	-	-
Apartamentos turísticos	97	15	112
Albergues	0	0	0
TOTAL	**3.807**	**303**	**4.110**

Tipo de alojamiento	Pernoctaciones ESPAÑOLES	Pernoctaciones EXTRANJEROS	Pernoctaciones TOTALES	Estancia media
Establecimientos hoteleros	5.416	353	5.769	1,58
Alojamientos rurales	607	14	621	1,84
Campamentos de turismo	-	-	-	-
Apartamentos turísticos	156	26	182	1,62
Albergues	0	0	0	0,00
TOTAL	**6.179**	**393**	**6.571**	**1,60**

3.5. Geoparque Villuercas-Ibores-Jara

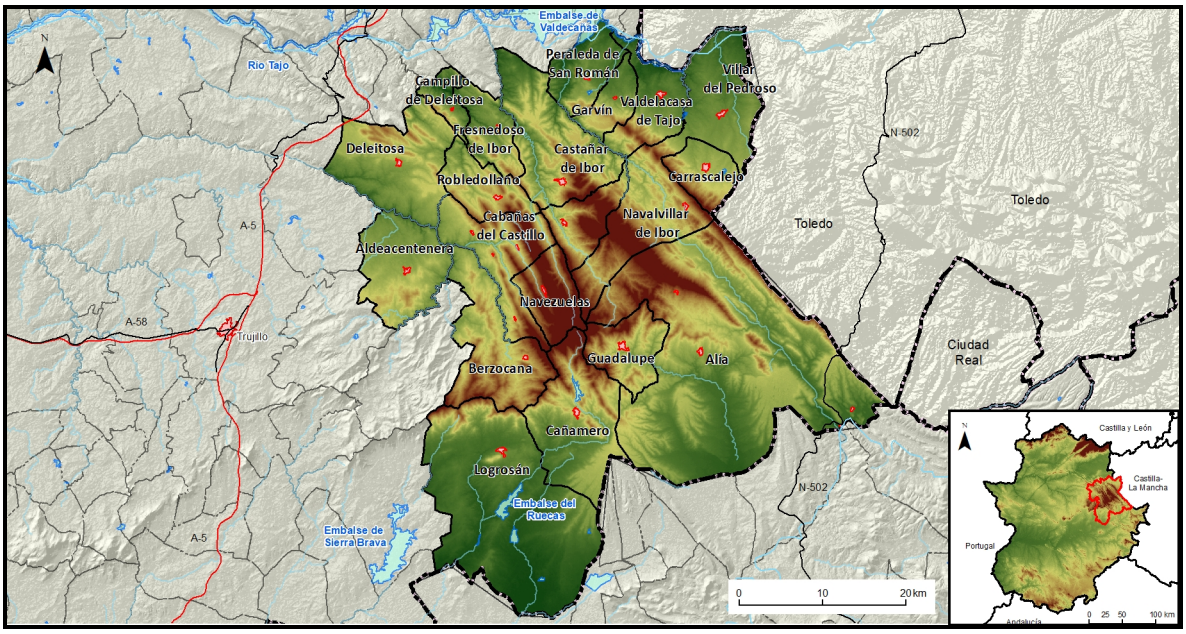

Fuente: elaboración propia y Centro Nacional de Información Geográfica (CNIG)

Tipo de alojamiento	Viajeros ESPAÑOLES	Viajeros EXTRANJEROS	Viajeros TOTALES
Establecimientos hoteleros	1.597	121	1.718
Alojamientos rurales	333	0	333
Campamentos de turismo	-	-	-
Apartamentos turísticos	-	-	-
Albergues	0	0	0
TOTAL	**1.930**	**121**	**2.051**

Tipo de alojamiento	Pernoctaciones ESPAÑOLES	Pernoctaciones EXTRANJEROS	Pernoctaciones TOTALES	Estancia media
Establecimientos hoteleros	2.461	175	2.635	1,53
Alojamientos rurales	2.361	0	2.361	7,09
Campamentos de turismo	-	-	-	-
Apartamentos turísticos	-	-	-	-
Albergues	0	0	0	0,00
TOTAL	**4.822**	**175**	**4.996**	**2,44**

3.6. Reserva de la Biosfera de Monfragüe

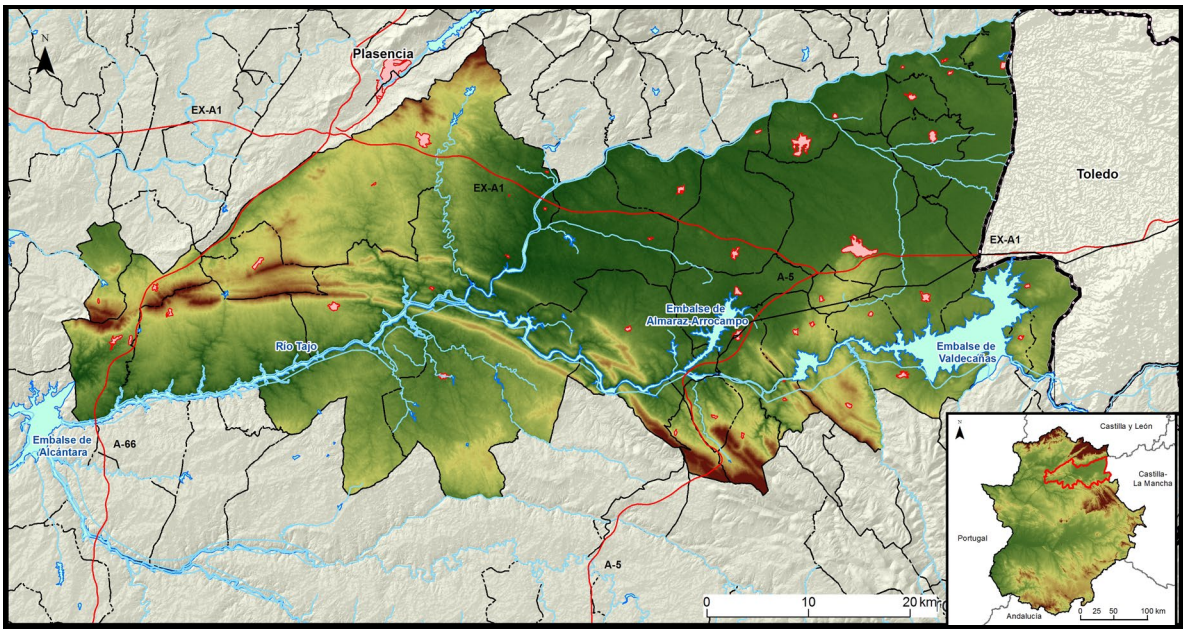

Fuente: elaboración propia y Centro Nacional de Información Geográfica (CNIG)

Tipo de alojamiento	Viajeros ESPAÑOLES	Viajeros EXTRANJEROS	Viajeros TOTALES
Establecimientos hoteleros	2.980	466	3.445
Alojamientos rurales	200	109	309
Campamentos de turismo	112	163	275
Apartamentos turísticos	0	0	**0**
Albergues	-	-	-
TOTAL	**3.291**	**738**	**4.029**

Tipo de alojamiento	Pernoctaciones ESPAÑOLES	Pernoctaciones EXTRANJEROS	Pernoctaciones TOTALES	Estancia media
Establecimientos hoteleros	6.156	977	7.133	2,07
Alojamientos rurales	409	127	537	1,74
Campamentos de turismo	168	250	418	1,52
Apartamentos turísticos	0	0	0	0,00
Albergues	-	-	-	-
TOTAL	**6.733**	**1.354**	**8.087**	**2,01**

3.7. Sierra de Gata, Las Hurdes, Valle del Alagón

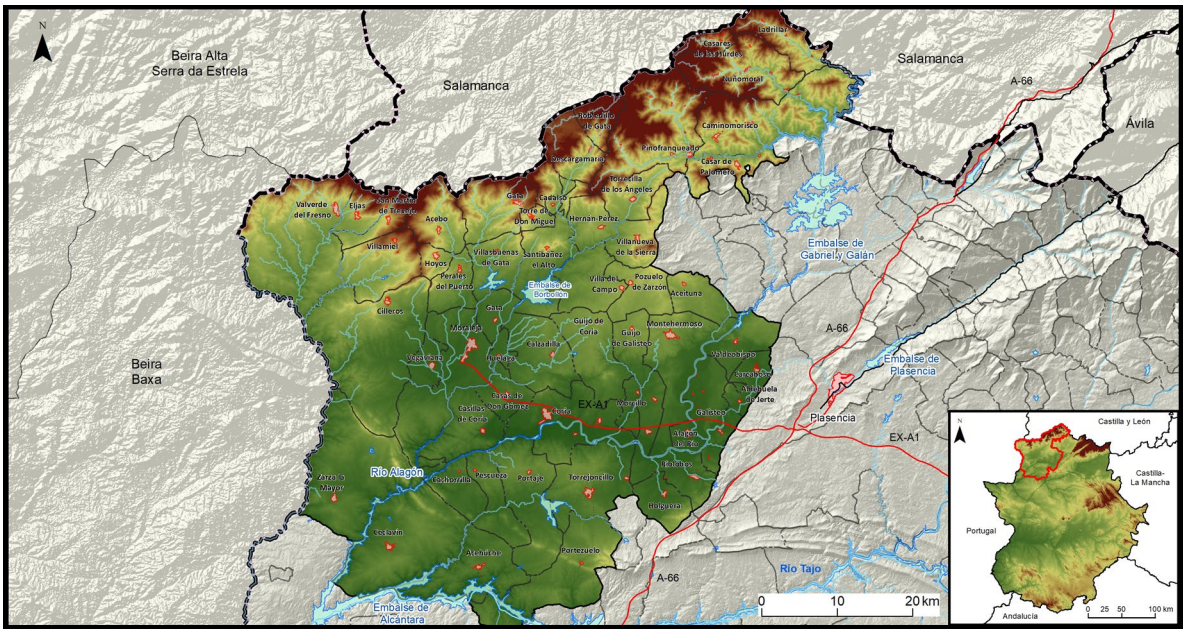

Fuente: elaboración propia y Centro Nacional de Información Geográfica (CNIG)

Tipo de alojamiento	Viajeros ESPAÑOLES	Viajeros EXTRANJEROS	Viajeros TOTALES
Establecimientos hoteleros	1.456	196	1.652
Alojamientos rurales	2.314	175	2.488
Campamentos de turismo	120	4	125
Apartamentos turísticos	0	0	0
Albergues	-	-	-
TOTAL	**3.890**	**375**	**4.265**

Tipo de alojamiento	Pernoctaciones ESPAÑOLES	Pernoctaciones EXTRANJEROS	Pernoctaciones TOTALES	Estancia media
Establecimientos hoteleros	2.427	525	2.953	1,79
Alojamientos rurales	4.095	379	4.473	1,80
Campamentos de turismo	242	5	247	1,98
Apartamentos turísticos	0	0	**0**	0,00
Albergues	-	-	-	-
TOTAL	**6.764**	**909**	**7.673**	**1,80**

3.8. Tajo Internacional, Sierra de San Pedro

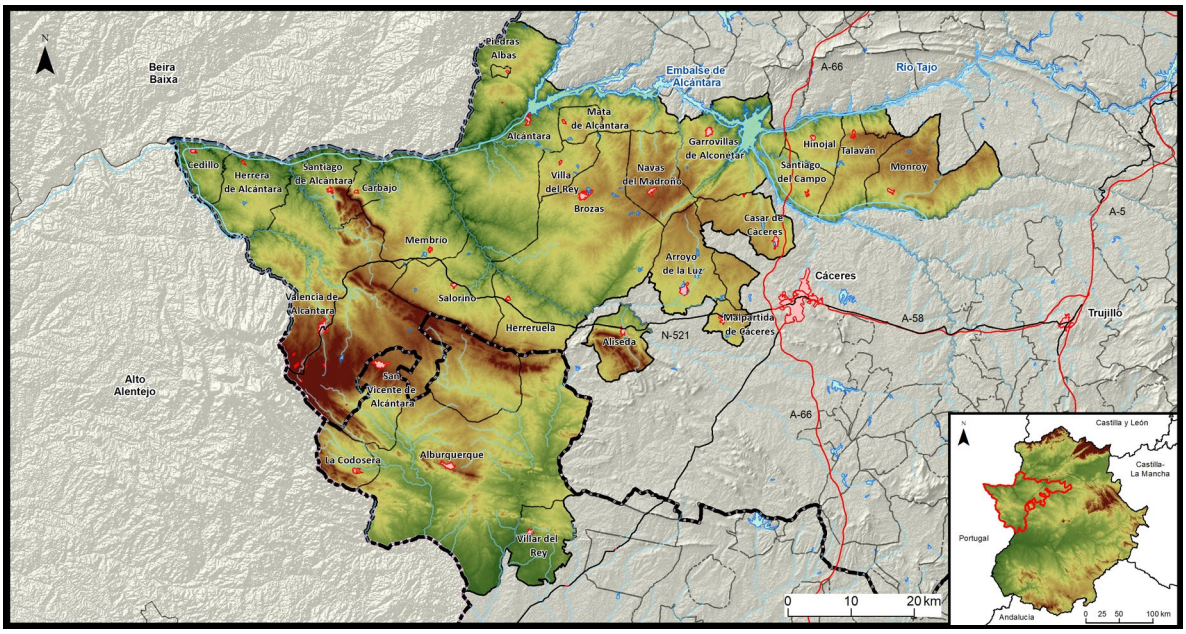

Fuente: elaboración propia y Centro Nacional de Información Geográfica (CNIG)

Tipo de alojamiento	Viajeros ESPAÑOLES	Viajeros EXTRANJEROS	Viajeros TOTALES
Establecimientos hoteleros	1.346	238	1.584
Alojamientos rurales	582	66	648
Campamentos de turismo	-	-	-
Apartamentos turísticos	218	21	239
Albergues	67	1	68
TOTAL	**2.213**	**327**	**2.540**

Tipo de alojamiento	Pernoctaciones ESPAÑOLES	Pernoctaciones EXTRANJEROS	Pernoctaciones TOTALES	Estancia media
Establecimientos hoteleros	2.542	328	2.871	1,81
Alojamientos rurales	1.026	85	1.111	1,71
Campamentos de turismo	-	-	-	-
Apartamentos turísticos	358	42	400	1,67
Albergues	76	6	82	1,20
TOTAL	**3.973**	**461**	**4.463**	**1,73**

3.9. Trujillo, Miajadas, Montánchez

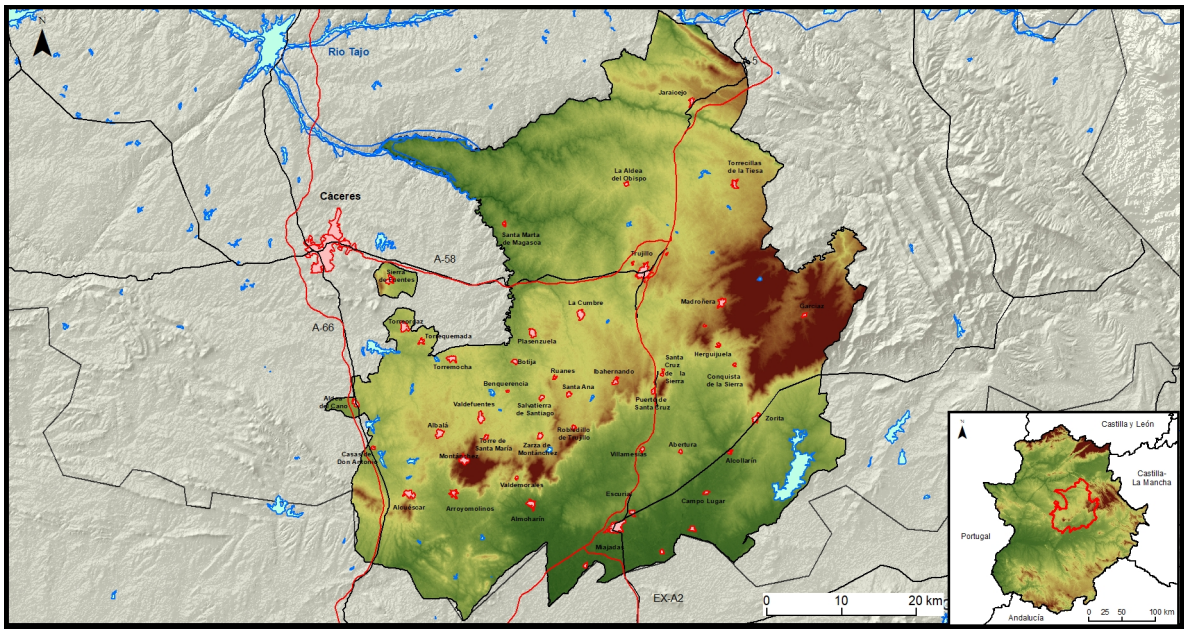

Fuente: elaboración propia y Centro Nacional de Información Geográfica (CNIG)

Tipo de alojamiento	Viajeros ESPAÑOLES	Viajeros EXTRANJEROS	Viajeros TOTALES
Establecimientos hoteleros	4.277	723	5.000
Alojamientos rurales	850	191	1.041
Campamentos de turismo	-	-	-
Apartamentos turísticos	134	23	157
Albergues	-	-	-
TOTAL	**5.261**	**937**	**6.198**

Tipo de alojamiento	Pernoctaciones ESPAÑOLES	Pernoctaciones EXTRANJEROS	Pernoctaciones TOTALES	Estancia media
Establecimientos hoteleros	7.540	1.086	8.625	1,73
Alojamientos rurales	1.841	504	2.345	2,25
Campamentos de turismo	-	-	-	-
Apartamentos turísticos	345	88	433	2,76
Albergues	-	-	-	-
TOTAL	**9.626**	**1.677**	**11.403**	**1,63**

3.10. Valle del Ambroz, Tierras de Granadilla

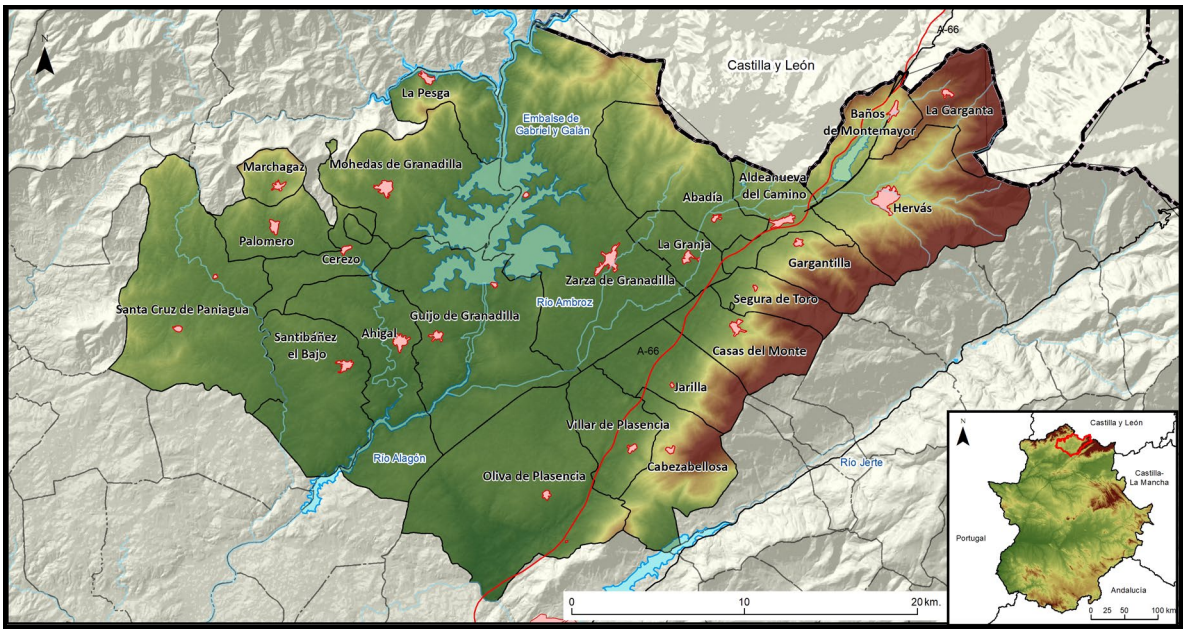

Fuente: elaboración propia y Centro Nacional de Información Geográfica (CNIG)

Tipo de alojamiento	Viajeros ESPAÑOLES	Viajeros EXTRANJEROS	Viajeros TOTALES
Establecimientos hoteleros	1.406	133	1.539
Alojamientos rurales	789	18	807
Campamentos de turismo	218	20	238
Apartamentos turísticos	184	0	184
Albergues	-	-	-
TOTAL	**2.597**	**170**	**2.767**

Tipo de alojamiento	Pernoctaciones ESPAÑOLES	Pernoctaciones EXTRANJEROS	Pernoctaciones TOTALES	Estancia media
Establecimientos hoteleros	1.848	194	2.042	1,33
Alojamientos rurales	1.472	17	1.489	1,85
Campamentos de turismo	500	19	520	2,18
Apartamentos turísticos	456	0	**456**	2,48
Albergues	-	-	-	-
TOTAL	**4.277**	**231**	**4.507**	**1,63**

3.11. Valle del Jerte, La Vera

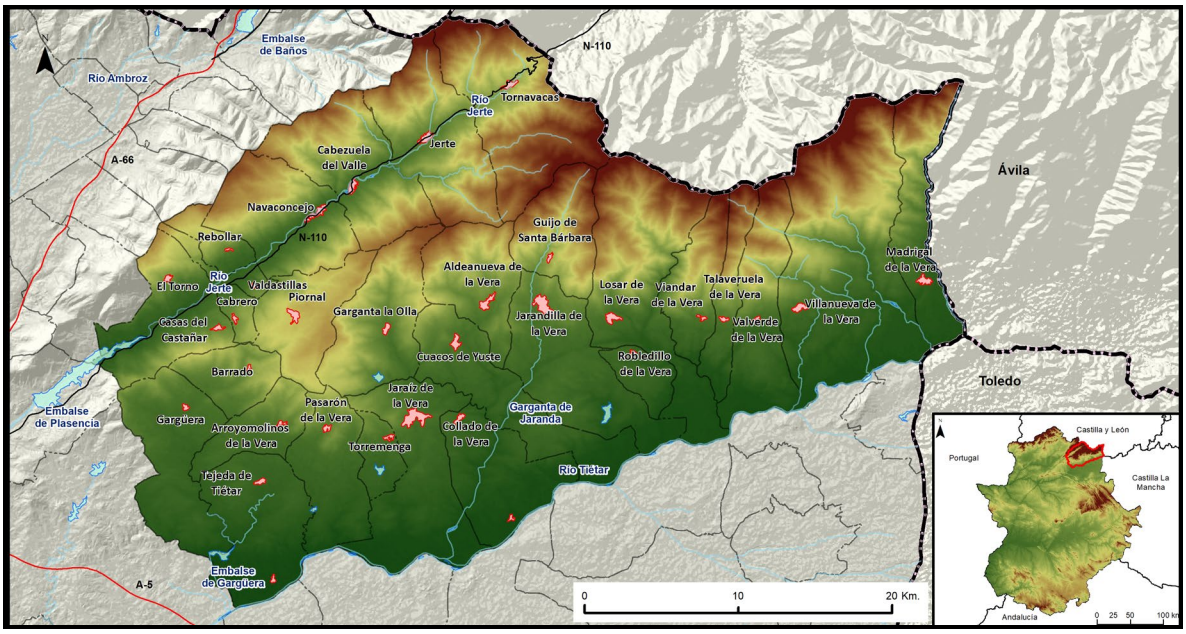

Fuente: elaboración propia y Centro Nacional de Información Geográfica (CNIG)

Tipo de alojamiento	Viajeros ESPAÑOLES	Viajeros EXTRANJEROS	Viajeros TOTALES
Establecimientos hoteleros	1.397	165	1.561
Alojamientos rurales	561	113	674
Campamentos de turismo	-	-	-
Apartamentos turísticos	256	0	256
Albergues	34	0	34
TOTAL	**2.248**	**278**	**2.526**

Tipo de alojamiento	Pernoctaciones ESPAÑOLES	Pernoctaciones EXTRANJEROS	Pernoctaciones TOTALES	Estancia media
Establecimientos hoteleros	2.639	395	3.034	1,94
Alojamientos rurales	991	125	1.116	1,66
Campamentos de turismo	-	-	-	-
Apartamentos turísticos	446	0	**446**	0,88
Albergues	45	0	45	1,30
TOTAL	**4.121**	**520**	**4.641**	**1,84**

.

4. ZONAS TURÍSTICAS

4.1. Plasencia y Norte de Extremadura

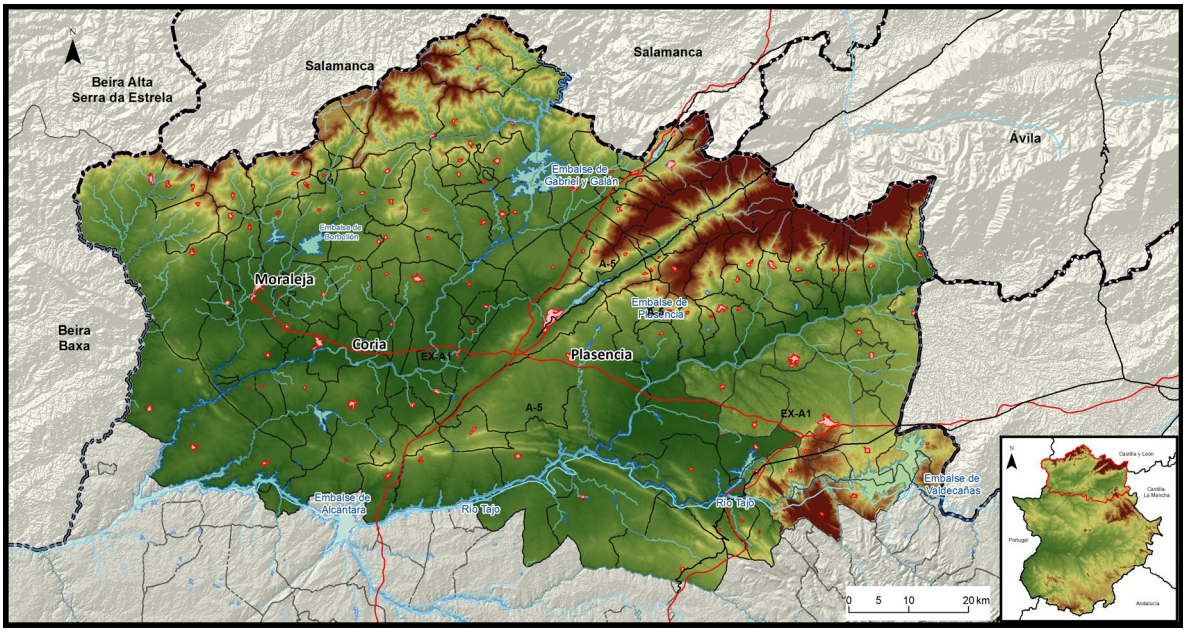

Fuente: elaboración propia y Centro Nacional de Información Geográfica (CNIG)

Tipo de alojamiento	Viajeros ESPAÑOLES	Viajeros EXTRANJEROS	Viajeros TOTALES
Establecimientos hoteleros	10.416	1.503	11.918
Alojamientos rurales	3.943	404	4.347
Campamentos de turismo	447	193	640
Apartamentos turísticos	906	9	915
Albergues	49	0	49
TOTAL	**15.760**	**2.109**	**17.869**

Tipo de alojamiento	Pernoctaciones ESPAÑOLES	Pernoctaciones EXTRANJEROS	Pernoctaciones TOTALES	Estancia media
Establecimientos hoteleros	19.967	2.659	22.626	1,90
Alojamientos rurales	7.415	609	8.024	1,85
Campamentos de turismo	915	267	1.183	1,85
Apartamentos turísticos	1.689	9	1.698	1,86
Albergues	62	0	62	1,28
TOTAL	**30.049**	**3.544**	**33.593**	**1,88**

.

4.2. Cáceres y entorno

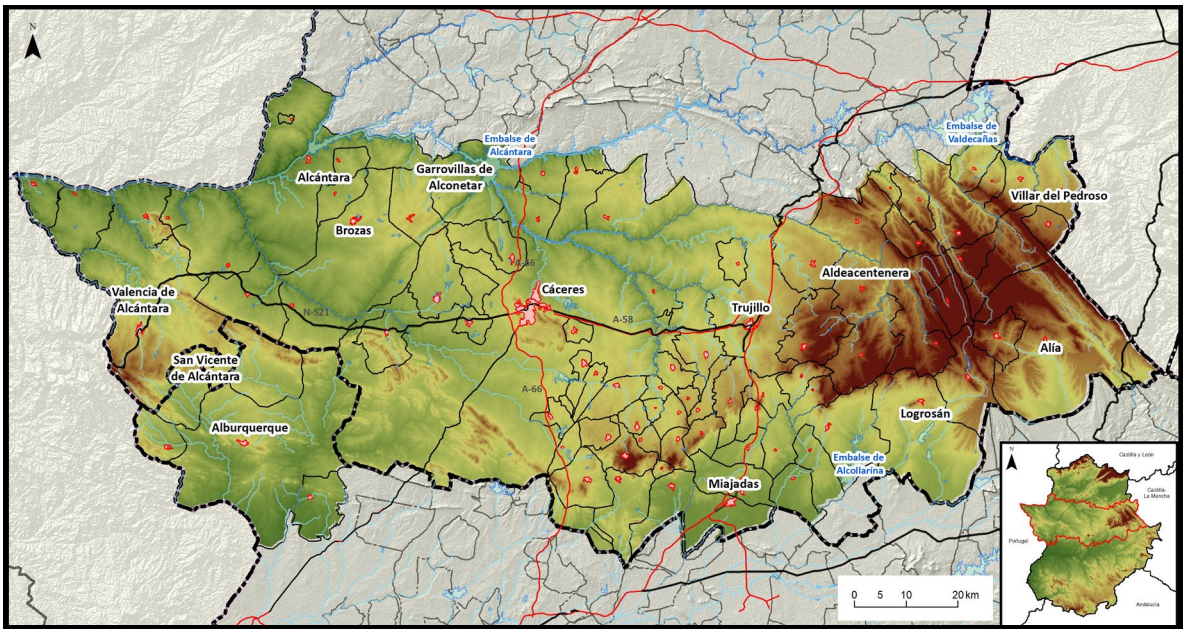

Fuente: elaboración propia y Centro Nacional de Información Geográfica (CNIG)

Tipo de alojamiento	Viajeros ESPAÑOLES	Viajeros EXTRANJEROS	Viajeros TOTALES
Establecimientos hoteleros	20.835	4.264	25.100
Alojamientos rurales	1.734	286	2.020
Campamentos de turismo	394	531	925
Apartamentos turísticos	3.005	484	3.489
Albergues	52	1	54
TOTAL	**26.022**	**5.566**	**31.588**

Tipo de alojamiento	Pernoctaciones ESPAÑOLES	Pernoctaciones EXTRANJEROS	Pernoctaciones TOTALES	Estancia media
Establecimientos hoteleros	33.742	6.691	40.433	1,61
Alojamientos rurales	4.847	666	5.512	2,73
Campamentos de turismo	1.058	931	1.988	2,15
Apartamentos turísticos	5.279	747	6.026	1,73
Albergues	59	6	64	1,20
TOTAL	**44.984**	**9.040**	**54.024**	**1,71**

4.3. Mérida, Badajoz y entorno

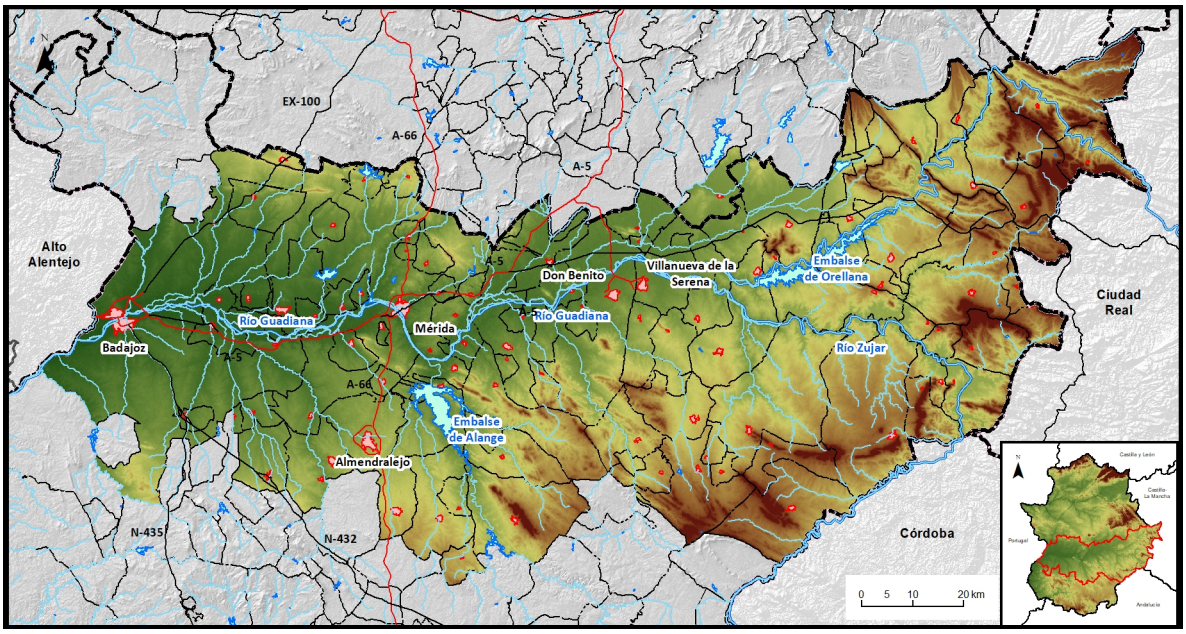

Fuente: elaboración propia y Centro Nacional de Información Geográfica (CNIG)

Tipo de alojamiento	Viajeros ESPAÑOLES	Viajeros EXTRANJEROS	Viajeros TOTALES
Establecimientos hoteleros	26.827	9.299	36.126
Alojamientos rurales	888	37	925
Campamentos de turismo	31	87	118
Apartamentos turísticos	1.385	356	1.741
Albergues	0	0	0
TOTAL	**29.130**	**9.779**	**38.909**

Tipo de alojamiento	Pernoctaciones ESPAÑOLES	Pernoctaciones EXTRANJEROS	Pernoctaciones TOTALES	Estancia media
Establecimientos hoteleros	43.140	13.156	56.296	1,56
Alojamientos rurales	1.649	282	1.931	2,09
Campamentos de turismo	48	165	213	1,81
Apartamentos turísticos	2.835	627	3.462	1,99
Albergues	0	0	0	0,00
TOTAL	**47.672**	**14.230**	**61.902**	**1,59**

4.4. Zafra - Sur de Extremadura

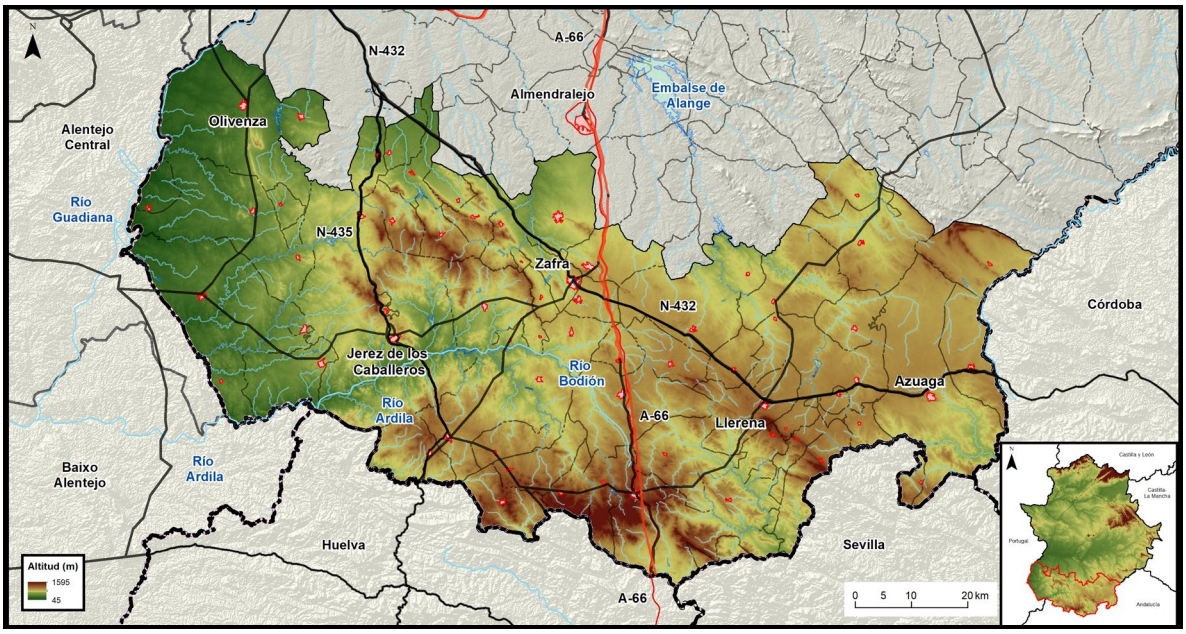

Fuente: elaboración propia y Centro Nacional de Información Geográfica (CNIG)

Tipo de alojamiento	Viajeros ESPAÑOLES	Viajeros EXTRANJEROS	Viajeros TOTALES
Establecimientos hoteleros	5.381	1.023	6.404
Alojamientos rurales	818	37	855
Campamentos de turismo	-	-	-
Apartamentos turísticos	76	4	80
Albergues	-	-	-
TOTAL	**6.275**	**1.064**	**7.339**

Tipo de alojamiento	Pernoctaciones ESPAÑOLES	Pernoctaciones EXTRANJEROS	Pernoctaciones TOTALES	Estancia media
Establecimientos hoteleros	8.170	1.554	9.724	1,52
Alojamientos rurales	1.615	72	1.687	1,97
Campamentos de turismo	-	-	-	-
Apartamentos turísticos	247	13	260	3,24
Albergues	-	-	-	-
TOTAL	**10.032**	**1.639**	**11.671**	**1,59**

5. RANKING DE VIAJEROS DE LOS 15 TERRITORIOS TURÍSTICOS EN ENERO ORDENADO POR VIAJEROS TOTALES.

Territorio turístico	Viajeros ESPAÑOLES	Viajeros EXTRANJEROS	Viajeros TOTALES
Cáceres (municipio)	16.425	4.147	20.572
Badajoz (municipio)	10.562	4.555	15.117
Mérida	10.979	3.768	14.747
Tierra de Barros - Zafra	4.866	1.487	6.354
Trujillo-Miajadas-Montánchez	5.261	937	6.198
Sierra de Gata - Hurdes - Valle del Alagón	3.890	375	4.265
Plasencia	3.716	536	4.251
Vegas del Guadiana	3.807	303	4.110
Reserva de la Biosfera de Monfragüe	3.291	738	4.029
Alqueva - Sierra Suroeste - Tentudía	2.865	623	3.487
Valle del Ambroz - Tierras de Granadilla	2.597	170	2.767
Siberia - Serena - Campiña Sur	2.536	154	2.691
Tajo Internacional - Sierra de San Pedro	2.213	327	2.540
Valle del Jerte - La Vera	2.248	278	2.526
Geoparque Ibores - Villuercas - Jara	1.930	121	2.051
TOTAL	77.187	18.519	95.705

Fuente: elaboración propia a partir de datos base del Instituto Nacional de Estadística (INE) definitivos de enero de 2020.

6. MUNICIPIOS O COMARCAS COMPRENDIDOS EN CADA TERRITORIO TURÍSTICO O ZONA TURÍSTICA

Territorio turístico	Municipios
Alqueva, Sierra Suroeste, Tentudía	Alconchel, Almendral, Barcarrota, Bienvenida, Bodonal de la Sierra, Cabeza la Vaca, Calera de León, Cheles, Fregenal de la Sierra, Fuente de Cantos, Fuentes de León, Higuera de Vargas, Higuera la Real, Jerez de los Caballeros, Monesterio, Montemolín, Nogales, Oliva de la Frontera, Olivenza, Salvaleón, Salvatierra de los Barros, Segura de León, Táliga, Torre de Miguel Sesmero, Valencia del Mombuey, Valle de Matamoros, Valle de Santa Ana, Valverde de Leganés, Villanueva del Fresno y Zahínos.
La Siberia, La Serena, Campiña Sur	Ahillones, Azuaga, Baterno, Benquerencia de la Serena, Berlanga, Cabeza del Buey, Campanario, Campillo de Llerena, Capilla, Casas de Don Pedro, Casas de Reina, Castilblanco, Castuera, Coronada (La), Esparragosa de la Serena, Esparragosa de Lares, Fuenlabrada de los Monte, Fuente del Arco, Garbayuela, Garlitos, Granja de Torrehermosa, Haba (La), Helechosa de los Montes, Herrera del Duque, Higuera de la Serena, Higuera de Llerena, Llera, Llerena, Magacela, Maguilla, Malcocinado, Malpartida de la Serena, Monterrubio de la Serena, Navalvillar de Pela, Orellana de la Sierra, Orellana la Vieja, Peñalsordo, Peraleda del Zaucejo, Puebla de Alcocer, Puebla del Maestre, Quintana de la Serena, Reina, Retamal de Llerena, Risco, Sancti-Spíritus, Siruela, Talarrubias, Tamurejo, Trasierra, Usagre, Valdecaballeros, Valencia de las Torres, Valle de la Serena, Valverde de Llerena, Villagarcía de la Torre, Villarta de los Montes, Zalamea de la Serena y Zarza-Capilla.
Tierra de Barros, Zafra	Aceuchal, Alange, Albuera (La), Alconera, Almendralejo, Atalaya, Burguillos del Cerro, Calzadilla de los Barros, Corte de Peleas, Entrín Bajo, Feria, Fuente del Maestre, Hinojosa del Valle, Hornachos, Lapa, (La), Medina de las Torres, Morera (La), Oliva de Mérida, Palomas, Parra (La), Puebla de la Reina, Puebla de Sancho Pérez, Puebla del Prior, Ribera del Fresno, Santa Marta, Santos de Maimona, Los, Solana de los Barros, Torremejía, Valencia del Ventoso, Valverde de Burguillos, Villafranca de los Barros, Villalba de los Barros, Zafra y Zarza (La).
Vegas del Guadiana	Acedera, Aljucén, Arroyo de San Serván, Calamonte, Carmonita, Carrascalejo (El), Cordobilla de Lácara, Cristina, Don Álvaro, Don Benito, Esparragalejo, Garrovilla (La), Guadiana del Caudillo, Guareña, Lobón, Madrigalejo, Manchita, Medellín, Mengabril, Mirandilla, Montijo, Nava de Santiago (La), Puebla de la Calzada, Puebla de Obando, Pueblonuevo del Guadiana, Rena, Roca de la Sierra (La), San Pedro de Mérida, Santa Amalia, Talavera la Real, Torremayor, Trujillanos, Valdelacalzada, Valdetorres, Valverde de Mérida, Villagonzalo, Villanueva de la Serena y Villar de Rena.
Geoparque Villuercas-Ibores-Jara	Aldeacentenera, Alía, Berzocana, Cabañas del Castillo, Campillo de Deleitosa, Cañamero, Carrascalejo, Castañar de Ibor, Deleitosa, Fresnedoso de Ibor, Garvín, Guadalupe, Logrosán, Navalvillar de Ibor, Navezuelas, Peraleda de San Román, Robledollano, Valdelacasa de Tajo, Villar del Pedroso.

Territorio turístico	Municipios
Reserva de la Biosfera de Monfragüe	Almaraz, Belvís de Monroy, Berrocalejo, Bohonal de Ibor, Cañaveral, Casas de Millán, Casas de Miravete, Casatejada, Gordo (El), Higuera, Majadas, Malpartida de Plasencia, Mesas de Ibor, Millanes, Mirabel, Navalmoral de la Mata, Pedroso de Acim, Peraleda de la Mata, Pueblonuevo de Miramontes, Romangordo, Rosalejo, Saucedilla, Serradilla, Serrejón, Talayuela, Tiétar, Toril, Torrejón el Rubio, Valdecañas de Tajo y Valdehúncar.
Sierra de Gata, Las Hurdes, Valle del Alagón	Acebo, Acehúche, Aceituna, Alagón del Río, Aldehuela de Jerte, Cachorrilla, Cadalso, Calzadilla, Caminomorisco, Carcaboso, Casar de Palomero, Casares de las Hurdes, Casas de Don Gómez, Casillas de Coria, Ceclavín, Cilleros, Coria, Descargamaría, Eljas, Galisteo, Gata, Guijo de Coria, Guijo de Galisteo, Hernán-Pérez, Holguera, Hoyos, Huélaga, Ladrillar, Montehermoso, Moraleja, Morcillo, Nuñomoral, Perales del Puerto, Pescueza, Pinofranqueado, Portaje, Portezuelo, Pozuelo de Zarzón, Riolobos, Robledillo de Gata, San Martín de Trevejo, Santibáñez el Alto, Torre de Don Miguel, Torrecilla de los Ángeles, Torrejoncillo, Trevejo, Valdeobispo, Valverde del Fresno, Vegaviana, Villa del Campo, Villamiel, Villanueva de la Sierra, Villasbuenas de Gata y Zarza la Mayor.
Tajo Internacional, Sierra de San Pedro	Alburquerque, Alcántara, Aliseda, Arroyo de la Luz, Brozas, Carbajo, Casar de Cáceres, Cedillo, Codosera (La), Garrovillas de Alconétar, Herrera de Alcántara, Herreruela, Hinojal, Malpartida de Cáceres, Mata de Alcántara, Membrío, Monroy, Navas del Madroño, Piedras Albas, Salorino, San Vicente de Alcántara, Santiago de Alcántara, Santiago del Campo, Talaván, Valencia de Alcántara, Villa del Rey y Villar del Rey.
Trujillo, Miajadas, Montánchez	Abertura, Albalá, Alcollarín, Alcuéscar, Aldea del Cano, Aldea del Obispo (La), Almoharín, Arroyomolinos, Benquerencia, Botija, Campo Lugar, Casas de Don Antonio, Conquista de la Sierra, Cumbre (La), Escurial, Garciaz, Herguijuela, Ibahernando, Jaraicejo, Madroñera, Miajadas, Montánchez, Plasenzuela, Puerto de Santa Cruz, Robledillo de Trujillo, Ruanes, Salvatierra de Santiago, Santa Ana, Santa Cruz de la Sierra, Santa Marta de Magasca, Sierra de Fuentes, Torre de Santa María, Torrecillas de la Tiesa, Torremocha, Torreorgaz, Torrequemada, Trujillo, Valdefuentes, Valdemorales, Villamesías, Zarza de Montánchez y Zorita.
Valle del Ambroz, Tierras de Granadilla	Abadía, Ahigal, Aldeanueva del Camino, Baños de Montemayor, Cabezabellosa, Casas del Monte, Cerezo, Garganta (La), Gargantilla, Granja (La), Guijo de Granadilla, Hervás, Jarilla, Marchagaz, Mohedas de Granadilla, Oliva de Plasencia, Palomero, Pesga (La), Santa Cruz de Paniagua, Santibáñez el Bajo, Segura de Toro, Villar de Plasencia y Zarza de Granadilla.
Valle del Jerte, La Vera	Aldeanueva de la Vera, Arroyomolinos de la Vera, Barrado, Cabezuela del Valle, Cabrero, Casas del Castañar, Collado, Cuacos de Yuste, Garganta la Olla, Gargüera, Guijo de Santa Bárbara, Jaraíz de la Vera, Jarandilla de la Vera, Jerte, Losar de la Vera, Madrigal de la Vera, Navaconcejo, Pasarón de la Vera, Piornal, Rebollar, Robledillo de la Vera, Talaveruela de la Vera, Tejeda de Tiétar, Tornavacas, Torno (El), Torremenga, Valdastillas, Valverde de la Vera, Viandar de la Vera y Villanueva de la Vera.

Zonas Turísticas	Municipios
Mérida, Badajoz y entorno	Acedera, Aceuchal, Alange, Albuera (La), Aljucén, Almendralejo, Arroyo de San Serván, Badajoz, Baterno, Benquerencia de la Serena, Cabeza del Buey, Calamonte, Campanario, Capilla, Carmonita, Carrascalejo (El), Casas de Don Pedro, Castilblanco, Castuera, Cordobilla de Lácara, Coronada (La), Corte de Peleas, Cristina, Don Álvaro, Don Benito, Entrín Bajo, Esparragalejo, Esparragosa de la Serena, Esparragosa de Lares, Fuenlabrada de los Montes, Garbayuela, Garlitos, Garrovilla (La), Guadiana del Caudillo, Guareña, Haba (La), Helechosa de los Montes, Herrera del Duque, Higuera de la Serena, Hinojosa del Valle, Hornachos, Lobón, Madrigalejo, Magacela, Malpartida de la Serena, Manchita, Medellín, Mengabril, Mérida, Mirandilla, Monterrubio de la Serena, Montijo, Nava de Santiago (La), Navalvillar de Pela, Oliva de Mérida, Orellana de la Sierra, Orellana la Vieja, Palomas, Peñalsordo, Puebla de Alcocer, Puebla de la Calzada, Puebla de la Reina, Puebla de Obando, Puebla del Prior, Pueblonuevo del Guadiana, Quintana de la Serena, Rena, Ribera del Fresno, Risco, Roca de la Sierra (La), San Pedro de Mérida, Sancti-Spíritus, Santa Amalia, Santa Marta, Siruela, Solana de los Barros, Talarrubias, Talavera la Real, Tamurejo, Torremayor, Torremejías, Trujillanos, Valdecaballeros, Valdelacalzada, Valdetorres, Valle de la Serena, Valverde de Mérida, Villafranca de los Barros, Villagonzalo, Villalba de los Barros, Villanueva de la Serena, Villar de Rena, Villarta de los Montes, Zalamea de la Serena, Zarza (La) y Zarza-Capilla
Cáceres y entorno	Abertura, Albalá, Alburquerque, Alcántara, Alcollarín Alcuéscar, Aldea del Cano, Aldea del Obispo (La), Aldeacentenera, Alía, Aliseda, Almoharín, Arroyo de la Luz, Arroyomolinos, Benquerencia, Berzocana, Botija, Brozas, Cáceres, Campo Lugar, Cañamero, Carbajo, Carrascalejo, Casar de Cáceres, Casas de Don Antonio, Castañar de Ibor, Cedillo, Codosera (La), Conquista de la Sierra, Cumbre (La), Deleitosa, Escurial, Fresnedoso de Ibor, Garciaz, Garrovillas de Alconétar, Garvín, Guadalupe, Herguijuela, Herrera de Alcántara, Herreruela, Hinojal, Iberhernando, Logrosán, Madroñera, Majadas, Malpartida de Cáceres, Mata de Alcántara, Membrío, Miajadas, Monroy, Montánchez, Navalvillar de Ibor, Navas del Madroño, Navezuelas, Peraleda de San Román, Piedras Albas, Plasenzuela, Puerto de Santa Cruz, Robledillo de Trujillo, Robledollano, Ruanes, Salorino, Salvatierra de Santiago, San Vicente de Alcántara, Santa Ana, Santa Cruz de la Sierra, Santa Marta de Magasca, Santiago de Alcántara, Santiago del Campo, Sierra de Fuentes, Talaván, Torre de Santa María, Torrecillas de la Tiesa, Torremocha, Torreorgaz, Torrequemada, Trujillo, Valdecañas de Tajo, Valdefuentes, Valdelacasa de Tajo, Valdemorales, Valencia de Alcántara, Villa del Rey, Villamesías, Villar del Pedroso, Villar del Rey, Zarza de Montánchez y Zorita.

Zonas Turísticas	Municipios
Plasencia y norte de Extremadura	Abadía, Acebo, Aceúche, Aceituna, Ahigal, Alagón el Río, Aldeanueva de la Vera, Aldeanueva del Camino, Aldehuela de Jerte, Almaraz, Arroyomolinos de la Vera, Baños de Montemayor, Barrado, Belvís de Monroy, Berrocalejo, Bohonal de Ibor, Cabezabellosa, Cabezuela del Valle, Cabrero, Cachorrilla, Cadalso, Calzadilla, Caminomorisco, Cañaveral, Carcaboso, Casar de Palomero, Casares de las Hurdes, Casas de Don Gómez, Casas de Millán, Casas de Miravete, Casas del Castañar, Casas del Monte, Casatejada, Casillas de Coria, Ceclavín, Cerezo, Cilleros, Collado, Coria, Cuacos de Yuste, Descargamaría, Eljas, Galisteo, Garganta (La), Garganta la Olla, Gargantilla, Gargüera, Gata, Gordo (El), Granja (La), Guijo de Coria, Guijo de Galisteo, Guijo de Granadilla, Guijo de Santa Bárbara, Hernán-Pérez, Hervás, Higuera, Holguera, Hoyos, Huélaga, Jaraicejo, Jaraíz de la Vera, Jarandilla de la Vera, Jarilla, Jerte, Ladrillar, Losar de la Vera, Madrigal de la Vera, Majadas, Malpartida de Plasencia, Marchagaz, Mesas de Ibor, Millanes, Mirabel, Mohedas de Granadilla, Montehermoso, Moraleja, Morcillo, Navaconcejo, Navalmoral de la Mata, Nuñomoral, Olivar de Plasencia, Palomero, Pasarón de la Vera, Pedroso de Acim, Peraleda de la Mata, Perales del Puesto, Pescueza, Pesga (La), Pinofranqueado, Piornal, Plasencia, Portaje, Portezuelo, Pozuelo de Zarzón, Pueblonuevo de Miramontes, Rebollar, Riolobos, Robledillo de Gata, Robledillo de la Vera, Romangordo, Rosalejo, San Martín de Trevejo, Santa Cruz de Paniagua, Santibáñez el Alto, Santibáñez el Bajo, Saucedilla, Segura de Toro, Serradilla, Serrejón, Talaveruela de la Vera, Tejeda de Tiétar, Tiétar, Toril, Tornavacas, Torno (El), Torre de Don Miguel, Torrecilla de los Ángeles, Torrejón el Rubio, Torrejoncillo, Torremenga, Valdastillas, Valdecañas de Tajo, Valdehúncar, Valdeobispo, Valverde de la Vera, Valverde del Fresno, Vegaviana, Viandar de la Vera, Villa del Campo, Villamiel, Villanueva de la Sierra, Villanueva de la Vera, Villar de Plasencia, Villasbuenas de Gata, Zarza de Granadilla y Zarza la Mayor.
Zafra y sur de Extremadura	Ahillones, Alconchel, Alconera, Almendral, Atalaya, Azuaga, Barcarrota, Berlanga, Bienvenida, Bodonal de la Sierra, Burguillos del Cerro, Cabeza la Vaca, Calera de León, Calzadilla de los Barros, Campillo de Llerena, Casas de Reina, Cheles, Feria, Fregenal de la Sierra, Fuente de Cantos, Fuente del Arco, Fuente del Maestre, Fuentes de León, Granja de Torrehermosa, Higuera de Llerena, Higuera de Vargas, Higuera la Real, Jerez de los Caballeros, Lapa (La), Llera, Llerena, Maguilla, Malcocinado, Medinas de las Torres, Monesterio, Montemolín, Morera (La), Nogales, Oliva de la Frontera, Olivenza, Parra (La), Peraleda del Zaucejo, Puebla de Sancho Pérez, Puebla del Maestre, Reina, Retamal de Llerena, Salvaleón, Salvatierra de los Barros, Santos de Maimona (Los), Segura de León, Táliga, Torre de Miguel Sesmero, Trasierra, Usagre, Valencia de las Torres, Valencia del Mombuey, Valencia del Ventoso, Valle de Matamoros, Valle de Santa Ana, Valverde de Burguillos, Valverde de Leganés, Valverde de Llerena, Villagarcía de la Torre, Villanueva del Fresno, Zafra y Zahínos.

7. MAPA TERRITORIOS

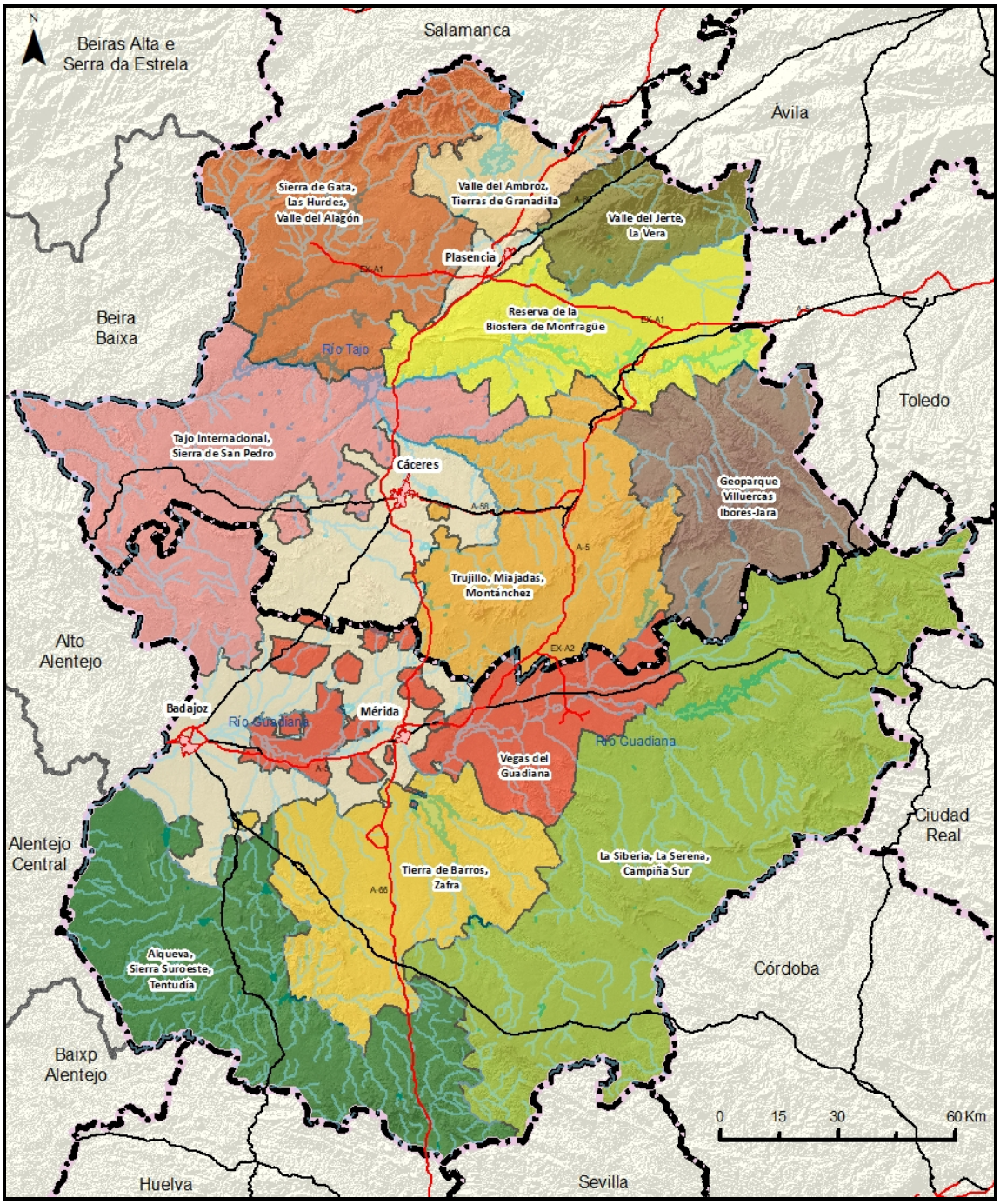

Fuente: elaboración propia y Centro Nacional de Información Geográfica (CNIG)

8. MAPA ZONAS TURÍSTICAS

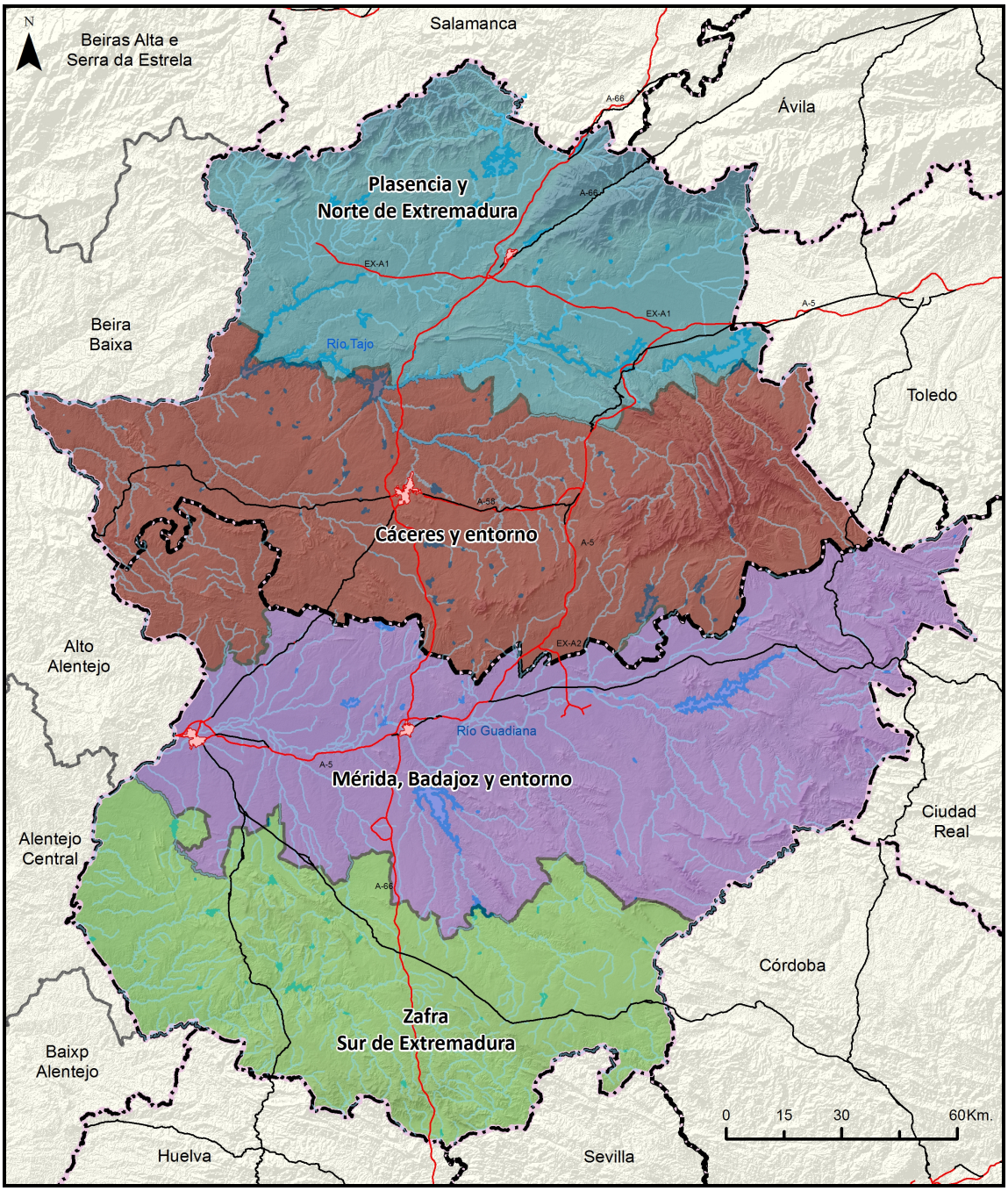

Fuente: elaboración propia y Centro Nacional de Información Geográfica (CNIG)