INFORME DE LA DEMANDA TURÍSTICA DE EXTREMADURA POR TERRITORIOS

Junio 2020
Documento (6/2020)



UNIVERSIDAD DE EXTREMADURA

En virtud del Convenio entre Dirección Gral. De Turismo de la Junta de Extremadura y la Facultad de Empresa, Finanzas y Turismo de la Universidad de Extremadura **"Investigación para la generación de conocimiento turístico en Extremadura"**

Extremadura OBSERVATORIO DE TURISMO

EQUIPO DE REALIZACIÓN:
Dr. Marcelo Sánchez-Oro Sánchez
Dra. Ana Nieto Masot
Dra. Gema Cárdenas Alonso
Dr. Álvaro Prieto Ramos
Dr. Juan Diego Gutiérrez Gallardo
Dª Nerea Ríos Rodríguez

Mérida, julio de 2021

Índice

1. PRESENTACIÓN 4
2.1. Badajoz (municipio) 5
2.2. Cáceres (municipio) 6
2.3. Mérida 7
2.4. Plasencia 8
3. TERRITORIOS TURÍSTICOS 9
3.1. Alqueva, Sierra Suroeste, Tentudía 9
3.2. La Siberia, La Serena, Campiña Sur 10
3.3. Tierra de Barros, Zafra 11
3.4. Vegas del Guadiana 12
3.5. Geoparque Villuercas-Ibores-Jara 13
3.6. Reserva de la Biosfera de Monfragüe 14
3.7. Sierra de Gata, Las Hurdes, Valle del Alagón 15
3.8. Tajo Internacional, Sierra de San Pedro 16
3.9. Trujillo, Miajadas, Montánchez 17
3.10. Valle del Ambroz, Tierras de Granadilla 18
3.11. Valle del Jerte, La Vera 19
4. ZONAS TURÍSTICAS 20
4.1. Plasencia y Norte de Extremadura 20
4.2. Cáceres y entorno 21
4.3. Mérida, Badajoz y entorno 22
4.4. Zafra - Sur de Extremadura 23
5. RANKING DE VIAJEROS DE LOS 15 TERRITORIOS TURÍSTICOS EN JUNIO ORDENADO POR VIAJEROS TOTALES. 24
6. MUNICIPIOS O COMARCAS COMPRENDIDOS EN CADA TERRITORIO TURÍSTICO O ZONA TURÍSTICA 25
7. MAPA TERRITORIOS 29
8. MAPA ZONAS TURÍSTICAS 30

OBSERVATORIO DE TURISMO DE EXTREMADURA
Dirección General de Turismo
Avenida de la Comunidades, s/n - 06800 Mérida
Tel. +34 927 25 79 90 / +34 924 33 24 70
observatorioturismo@juntaex.es
www.turismoextremadura.com

1. PRESENTACIÓN

El presente informe recoge las principales magnitudes de demanda turística en Extremadura correspondientes al mes de junio de 2020. En concreto, se presentan las cifras de viajeros, pernoctaciones y estancia media a nivel de territorio turístico.

Las estimaciones presentadas en este informe han sido elaboradas a partir de la información estadística proporcionada por los microdatos mensuales del Instituto Nacional de Estadística (INE), una vez realizado el necesario proceso de imputación de los datos agregados de la región a cada uno de los 15 territorios turísticos considerados, los cuales, a su vez, también se han agrupado en 4 zonas turísticas.

En aquellos territorios turísticos en los que no existen establecimientos de un determinado tipo, o bien los establecimientos existentes en dichas zonas no han aportado información estadística al INE, no es posible la realización de la correspondiente estimación estadística, circunstancia que aparece reflejada en el informe con un guión.

2. PRINCIPALES CIUDADES DE EXTREMADURA

2.1. Badajoz (municipio)

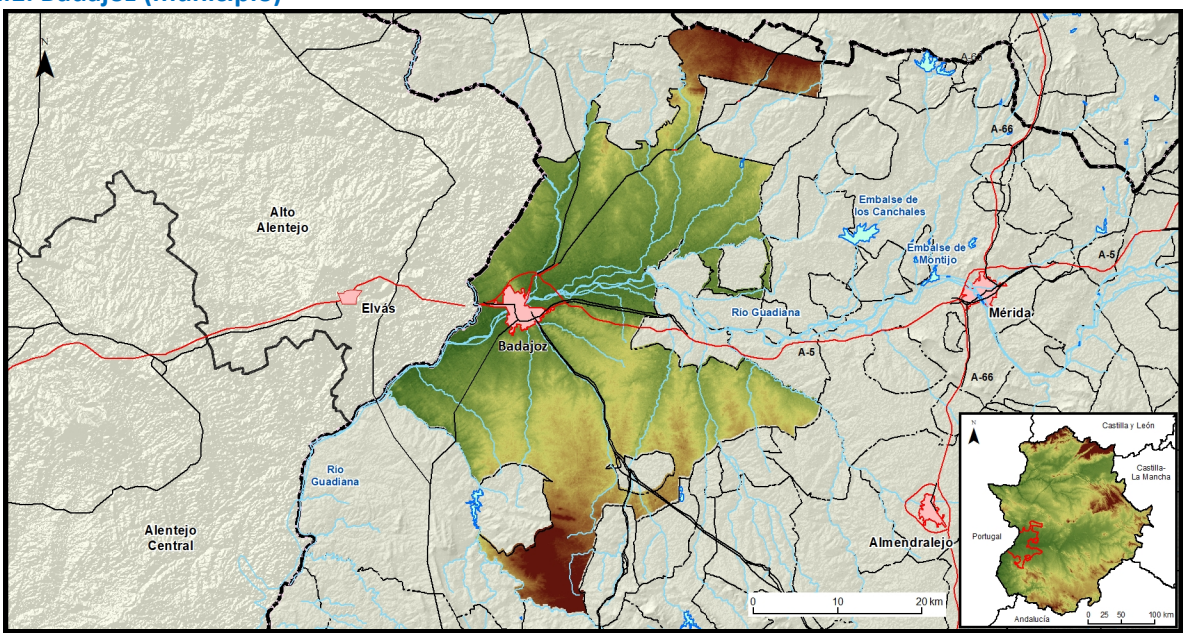

Fuente: elaboración propia y Centro Nacional de Información Geográfica (CNIG)

Tipo de alojamiento	Viajeros ESPAÑOLES	Viajeros EXTRANJEROS	Viajeros TOTALES
Establecimientos hoteleros	4.925	375	5.301
Alojamientos rurales	33	0	33
Campamentos de turismo	-	-	-
Apartamentos turísticos	0	0	0
Albergues	-	-	-
TOTAL	**4.958**	**375**	**5.334**

Tipo de alojamiento	Pernoctaciones ESPAÑOLES	Pernoctaciones EXTRANJEROS	Pernoctaciones TOTALES	Estancia media
Establecimientos hoteleros	8.054	799	8.852	1,67
Alojamientos rurales	75	0	75	2,24
Campamentos de turismo	-	-	-	-
Apartamentos turísticos	0	0	0	0,00
Albergues	-	-	-	-
TOTAL	**8.129**	**799**	**8.927**	**1,67**

2.2. Cáceres (municipio)

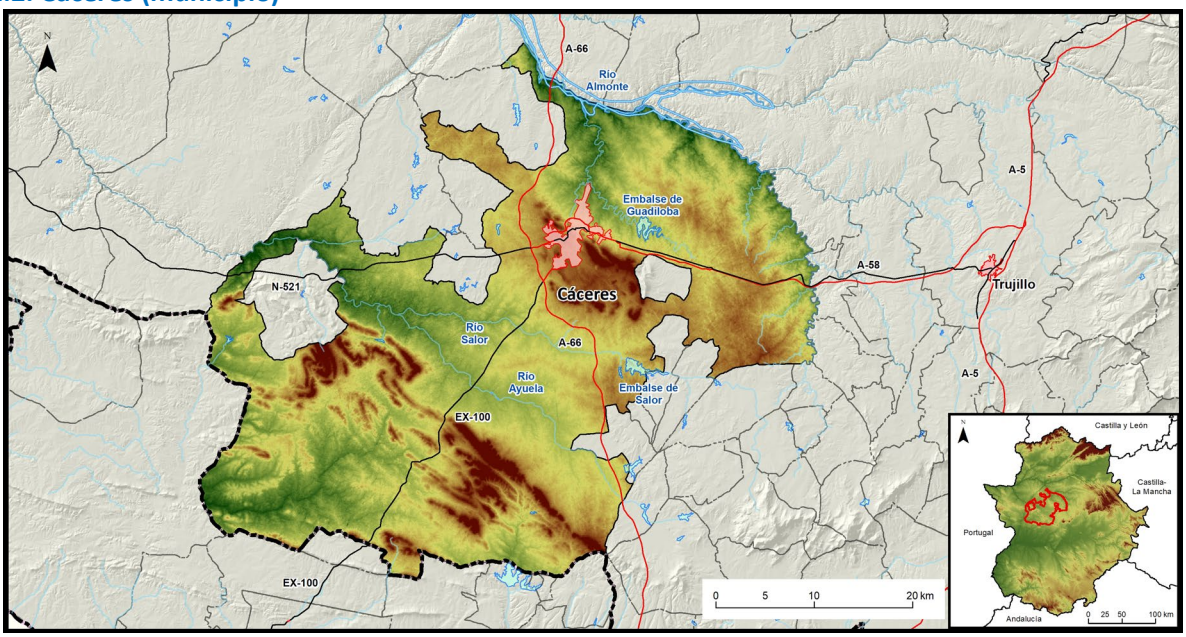

Fuente: elaboración propia y Centro Nacional de Información Geográfica (CNIG)

Tipo de alojamiento	Viajeros ESPAÑOLES	Viajeros EXTRANJEROS	Viajeros TOTALES
Establecimientos hoteleros	3.122	161	3.284
Alojamientos rurales	-	-	-
Campamentos de turismo	0	0	0
Apartamentos turísticos	433	21	454
Albergues	-	-	-
TOTAL	**3.556**	**182**	**3.738**

Tipo de alojamiento	Pernoctaciones ESPAÑOLES	Pernoctaciones EXTRANJEROS	Pernoctaciones TOTALES	Estancia media
Establecimientos hoteleros	4.503	320	4.823	1,47
Alojamientos rurales	-	-	-	-
Campamentos de turismo	0	0	0	0,00
Apartamentos turísticos	691	148	839	1,85
Albergues	-	-	-	-
TOTAL	**5.193**	**468**	**5.662**	**1,51**

2.3. Mérida

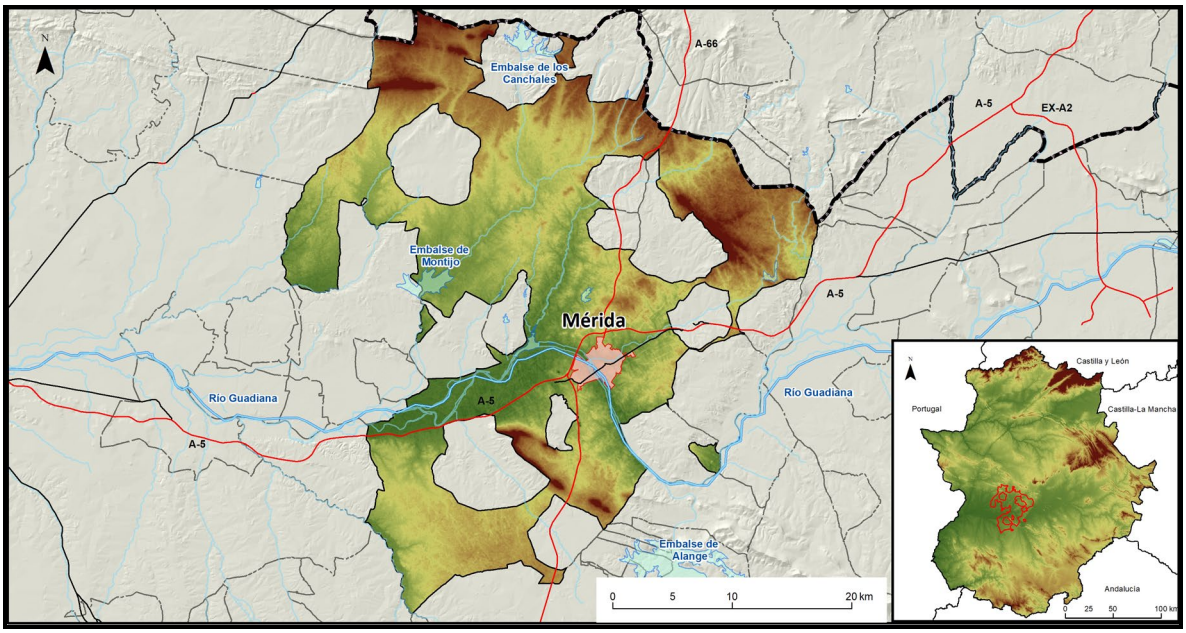

Fuente: elaboración propia y Centro Nacional de Información Geográfica (CNIG)

Tipo de alojamiento	Viajeros ESPAÑOLES	Viajeros EXTRANJEROS	Viajeros TOTALES
Establecimientos hoteleros	2.907	226	3.133
Alojamientos rurales	-	-	-
Campamentos de turismo	-	-	-
Apartamentos turísticos	37	0	37
Albergues	-	-	-
TOTAL	**2.944**	**226**	**3.170**

Tipo de alojamiento	Pernoctaciones ESPAÑOLES	Pernoctaciones EXTRANJEROS	Pernoctaciones TOTALES	Estancia media
Establecimientos hoteleros	4.939	300	5.239	1,67
Alojamientos rurales	-	-	-	-
Campamentos de turismo	-	-	-	-
Apartamentos turísticos	37	0	37	1,0
Albergues	-	-	-	-
TOTAL	**4.976**	**300**	**5.276**	**1,66**

2.4. Plasencia

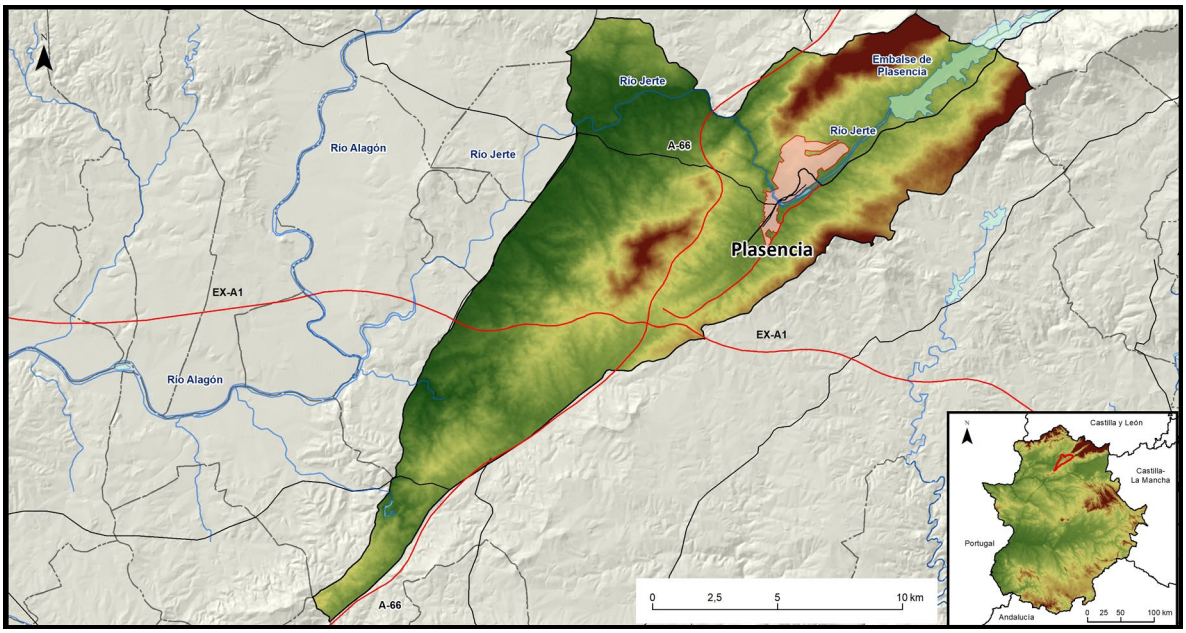

Fuente: elaboración propia y Centro Nacional de Información Geográfica (CNIG)

Tipo de alojamiento	Viajeros ESPAÑOLES	Viajeros EXTRANJEROS	Viajeros TOTALES
Establecimientos hoteleros	870	159	1.029
Alojamientos rurales	0	0	0
Campamentos de turismo	0	0	0
Apartamentos turísticos	148	0	148
Albergues	-	-	-
TOTAL	**1.018**	**159**	**1.177**

Tipo de alojamiento	Pernoctaciones ESPAÑOLES	Pernoctaciones EXTRANJEROS	Pernoctaciones TOTALES	Estancia media
Establecimientos hoteleros	1.707	231	1.938	1,88
Alojamientos rurales	0	0	0	0,00
Campamentos de turismo	0	0	0	0,00
Apartamentos turísticos	313	0	313	1,06
Albergues	-	-	-	-
TOTAL	**2.020**	**231**	**2.251**	**1,91**

3. TERRITORIOS TURÍSTICOS

3.1. Alqueva, Sierra Suroeste, Tentudía

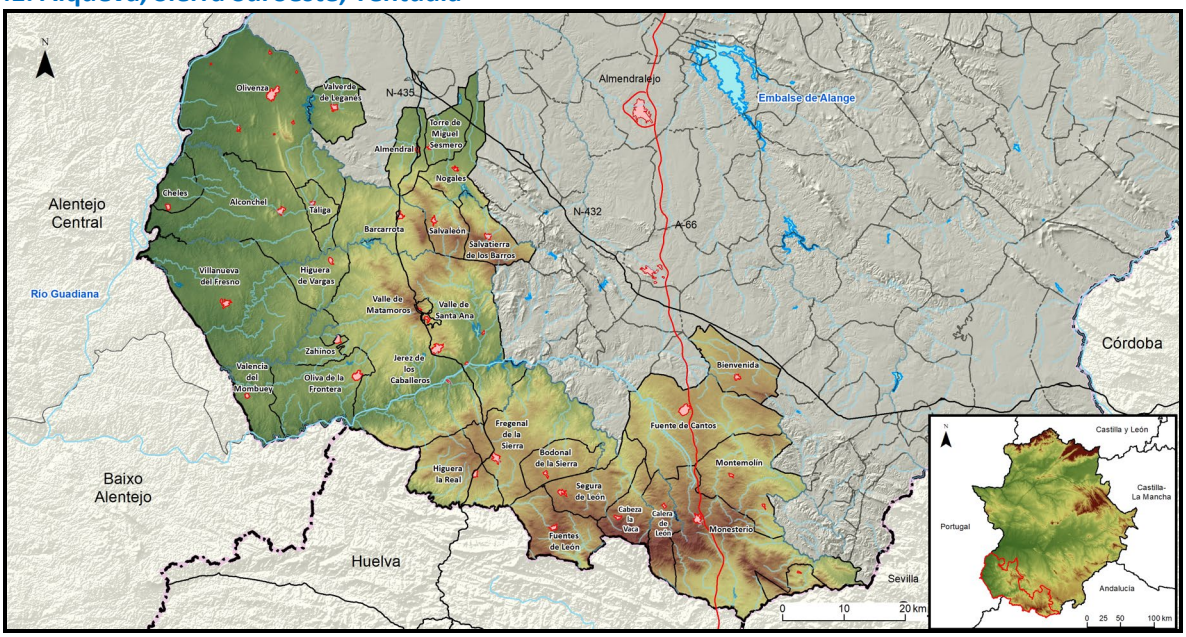

Fuente: elaboración propia y Centro Nacional de Información Geográfica (CNIG)

Tipo de alojamiento	Viajeros ESPAÑOLES	Viajeros EXTRANJEROS	Viajeros TOTALES
Establecimientos hoteleros	398	59	457
Alojamientos rurales	600	15	615
Campamentos de turismo	-	-	-
Apartamentos turísticos	252	0	252
Albergues	-	-	-
TOTAL	**1.250**	**74**	**1.324**

Tipo de alojamiento	Pernoctaciones ESPAÑOLES	Pernoctaciones EXTRANJEROS	Pernoctaciones TOTALES	Estancia media
Establecimientos hoteleros	497	76	573	1,25
Alojamientos rurales	1.223	16	1.239	2,01
Campamentos de turismo	-	-	-	-
Apartamentos turísticos	590	0	590	2,34
Albergues	-	-	-	-
TOTAL	**2.310**	**92**	**2.402**	**1,81**

.

3.2. La Siberia, La Serena, Campiña Sur

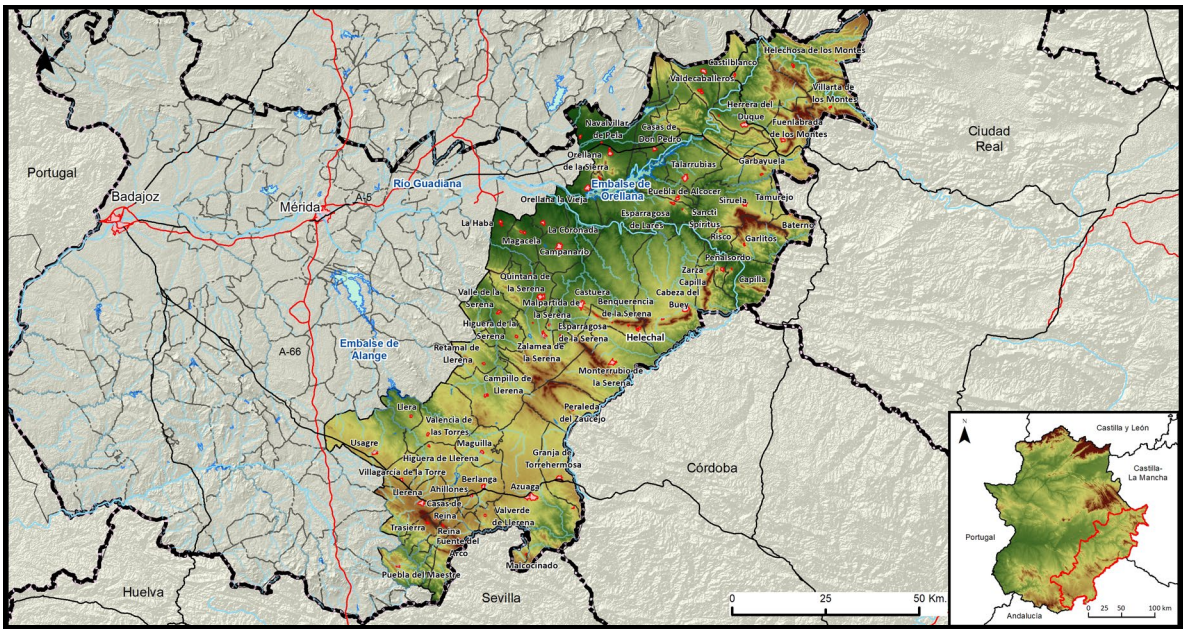

Fuente: elaboración propia y Centro Nacional de Información Geográfica (CNIG)

Tipo de alojamiento	Viajeros ESPAÑOLES	Viajeros EXTRANJEROS	Viajeros TOTALES
Establecimientos hoteleros	893	7	900
Alojamientos rurales	451	5	456
Campamentos de turismo	-	-	-
Apartamentos turísticos	21	0	21
Albergues	3	0	3
TOTAL	**1.362**	**12**	**1.380**

Tipo de alojamiento	Pernoctaciones ESPAÑOLES	Pernoctaciones EXTRANJEROS	Pernoctaciones TOTALES	Estancia media
Establecimientos hoteleros	3.234	43	3.277	3,64
Alojamientos rurales	1.275	15	1.290	2,83
Campamentos de turismo	-	-	-	-
Apartamentos turísticos	22	0	22	1,04
Albergues	9	0	9	3,00
TOTAL	**4.539**	**59**	**4.598**	**3,33**

3.3. Tierra de Barros, Zafra

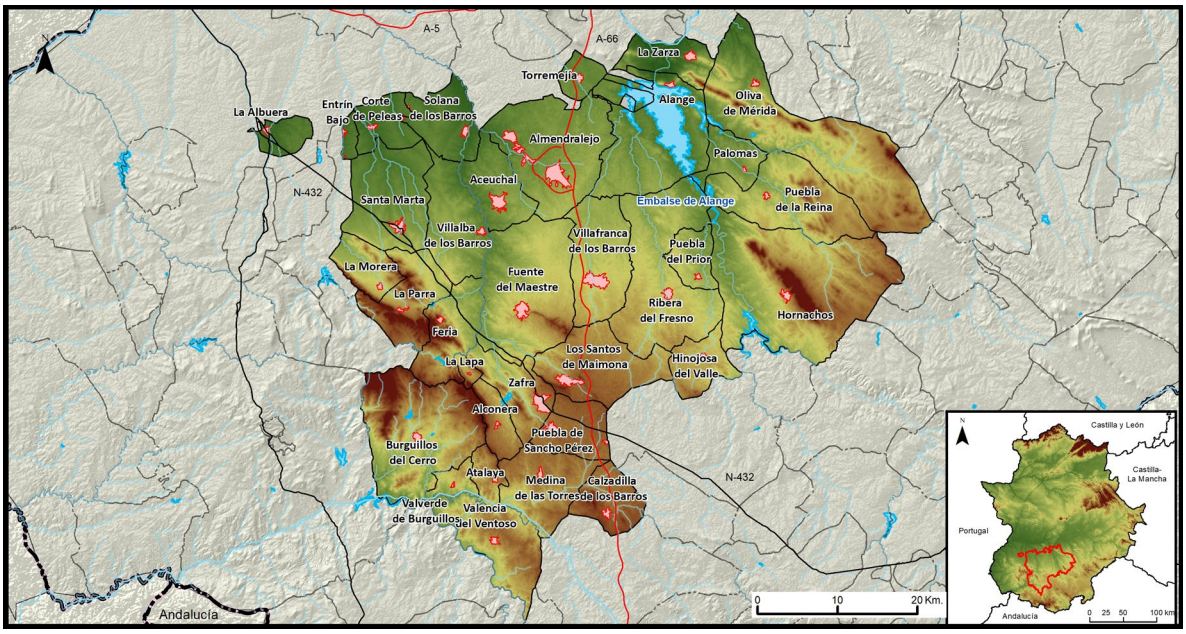

Fuente: elaboración propia y Centro Nacional de Información Geográfica (CNIG)

Tipo de alojamiento	Viajeros ESPAÑOLES	Viajeros EXTRANJEROS	Viajeros TOTALES
Establecimientos hoteleros	2.612	168	2.779
Alojamientos rurales	179	4	182
Campamentos de turismo	-	-	-
Apartamentos turísticos	0	0	0
Albergues	-	-	-
TOTAL	**2.791**	**171**	**2.962**

Tipo de alojamiento	Pernoctaciones ESPAÑOLES	Pernoctaciones EXTRANJEROS	Pernoctaciones TOTALES	Estancia media
Establecimientos hoteleros	3.740	504	4.244	1,53
Alojamientos rurales	479	4	483	2,65
Campamentos de turismo	-	-	-	-
Apartamentos turísticos	0	0	0	0,00
Albergues	-	-	-	-
TOTAL	**4.219**	**508**	**4.727**	**1,60**

3.4. Vegas del Guadiana

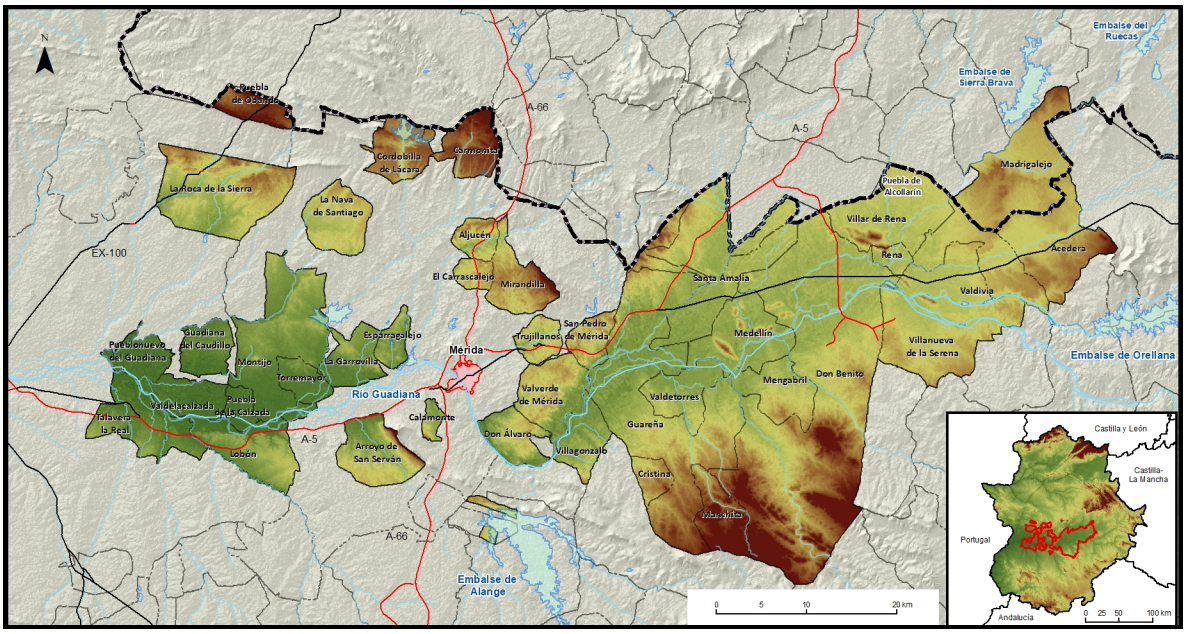

Fuente: elaboración propia y Centro Nacional de Información Geográfica (CNIG)

Tipo de alojamiento	Viajeros ESPAÑOLES	Viajeros EXTRANJEROS	Viajeros TOTALES
Establecimientos hoteleros	1.756	152	1.908
Alojamientos rurales	275	10	285
Campamentos de turismo	-	-	-
Apartamentos turísticos	26	0	26
Albergues	0	0	0
TOTAL	**2.057**	**162**	**2.219**

Tipo de alojamiento	Pernoctaciones ESPAÑOLES	Pernoctaciones EXTRANJEROS	Pernoctaciones TOTALES	Estancia media
Establecimientos hoteleros	3.120	305	3.425	1,79
Alojamientos rurales	502	11	513	1,80
Campamentos de turismo	-	-	-	-
Apartamentos turísticos	54	0	54	2,08
Albergues	0	0	0	0,00
TOTAL	**3.677**	**316**	**3.992**	**1,80**

3.5. Geoparque Villuercas-Ibores-Jara

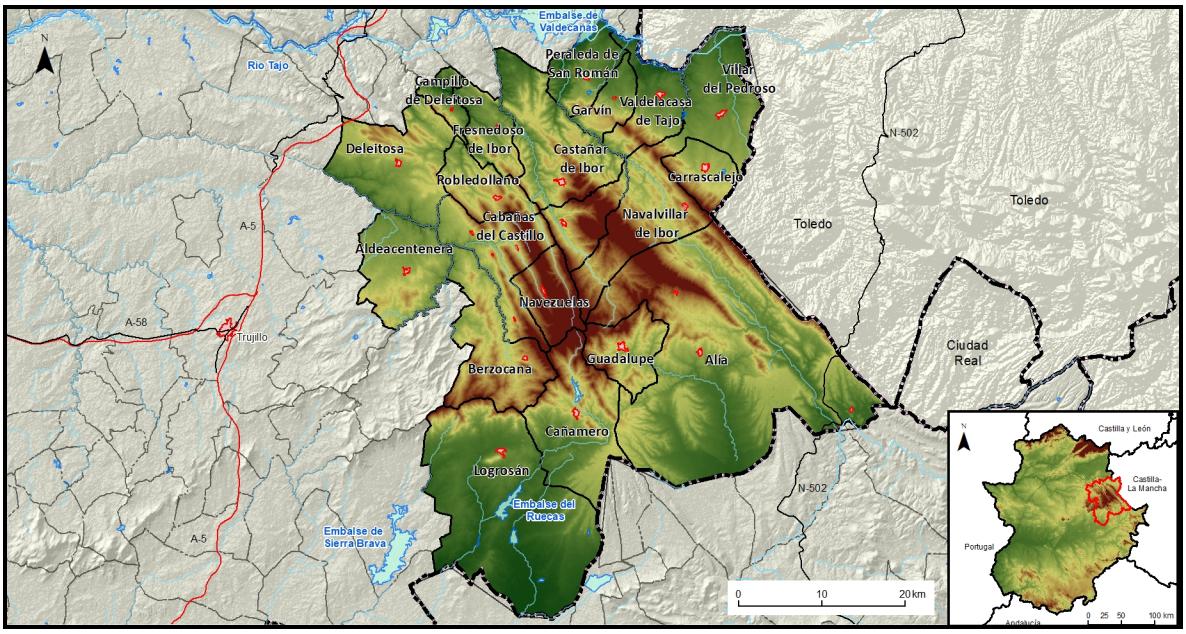

Fuente: elaboración propia y Centro Nacional de Información Geográfica (CNIG)

Tipo de alojamiento	Viajeros ESPAÑOLES	Viajeros EXTRANJEROS	Viajeros TOTALES
Establecimientos hoteleros	409	5	414
Alojamientos rurales	21	0	21
Campamentos de turismo	-	-	-
Apartamentos turísticos	-	-	-
Albergues	-	-	-
TOTAL	**430**	**5**	**435**

Tipo de alojamiento	Pernoctaciones ESPAÑOLES	Pernoctaciones EXTRANJEROS	Pernoctaciones TOTALES	Estancia media
Establecimientos hoteleros	653	7	660	1,60
Alojamientos rurales	87	0	87	4,13
Campamentos de turismo	-	-	-	-
Apartamentos turísticos	-	-	-	-
Albergues	-	-	-	-
TOTAL	**741**	**7**	**748**	**1,72**

3.6. Reserva de la Biosfera de Monfragüe

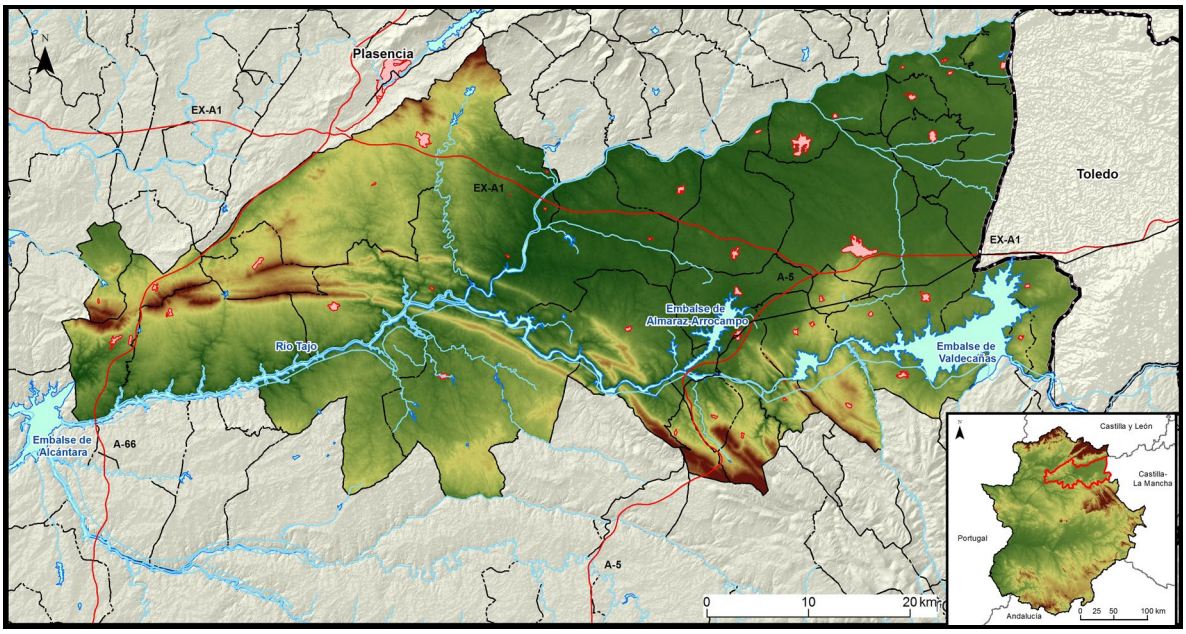

Fuente: elaboración propia y Centro Nacional de Información Geográfica (CNIG)

Tipo de alojamiento	Viajeros ESPAÑOLES	Viajeros EXTRANJEROS	Viajeros TOTALES
Establecimientos hoteleros	667	143	810
Alojamientos rurales	190	0	190
Campamentos de turismo	0	0	0
Apartamentos turísticos	0	0	0
Albergues	-	-	-
TOTAL	**857**	**143**	**1.000**

Tipo de alojamiento	Pernoctaciones ESPAÑOLES	Pernoctaciones EXTRANJEROS	Pernoctaciones TOTALES	Estancia media
Establecimientos hoteleros	2.133	290	2.423	2,99
Alojamientos rurales	221	0	221	1,16
Campamentos de turismo	0	0	0	0,00
Apartamentos turísticos	0	0	0	0,00
Albergues	-	-	-	-
TOTAL	**2.354**	**290**	**2.644**	**2,64**

3.7. Sierra de Gata, Las Hurdes, Valle del Alagón

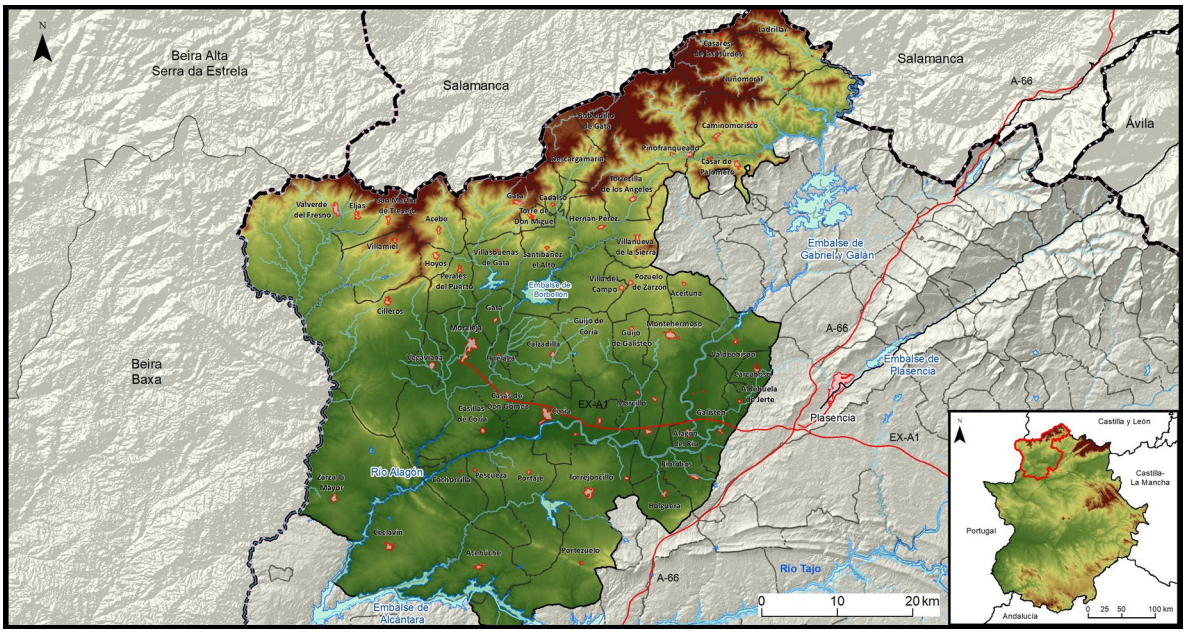

Fuente: elaboración propia y Centro Nacional de Información Geográfica (CNIG)

Tipo de alojamiento	Viajeros ESPAÑOLES	Viajeros EXTRANJEROS	Viajeros TOTALES
Establecimientos hoteleros	600	30	630
Alojamientos rurales	676	97	773
Campamentos de turismo	191	0	191
Apartamentos turísticos	0	0	0
Albergues	-	-	-
TOTAL	**1.467**	**127**	**1.593**

Tipo de alojamiento	Pernoctaciones ESPAÑOLES	Pernoctaciones EXTRANJEROS	Pernoctaciones TOTALES	Estancia media
Establecimientos hoteleros	875	62	937	1,49
Alojamientos rurales	1.696	243	1.939	2,51
Campamentos de turismo	664	0	664	3,48
Apartamentos turísticos	0	0	0	0,00
Albergues	-	-	-	-
TOTAL	**3.235**	**306**	**3.540**	**2,22**

3.8. Tajo Internacional, Sierra de San Pedro

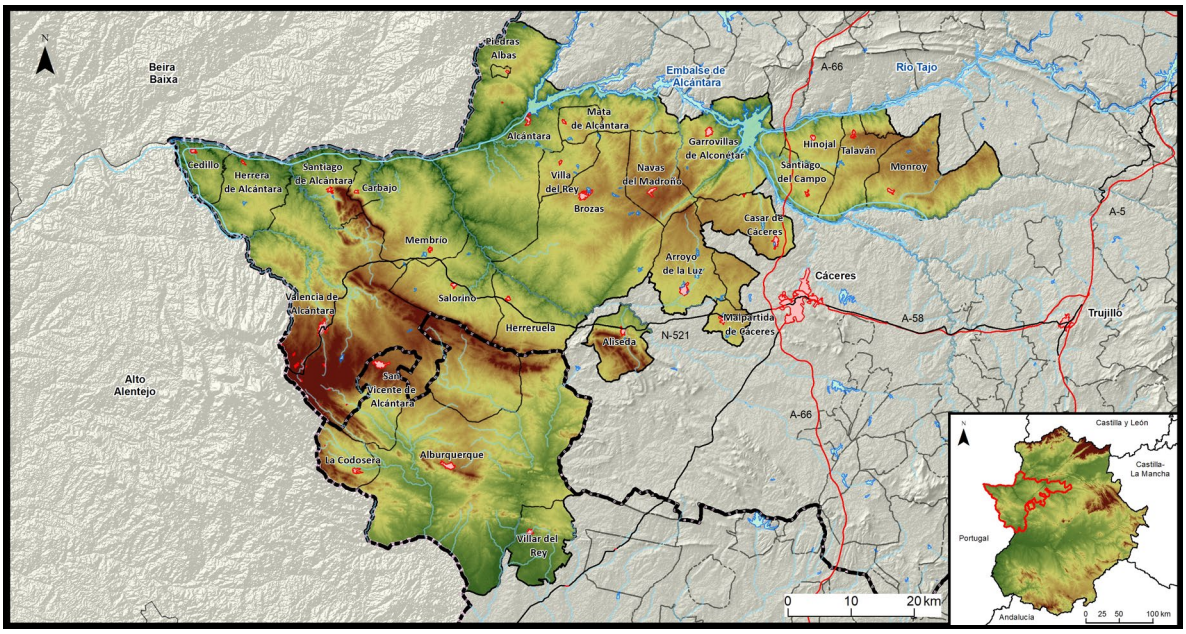

Fuente: elaboración propia y Centro Nacional de Información Geográfica (CNIG)

Tipo de alojamiento	Viajeros ESPAÑOLES	Viajeros EXTRANJEROS	Viajeros TOTALES
Establecimientos hoteleros	355	0	355
Alojamientos rurales	294	0	294
Campamentos de turismo	-	-	-
Apartamentos turísticos	220	0	220
Albergues	-	-	-
TOTAL	**869**	0	**869**

Tipo de alojamiento	Pernoctaciones ESPAÑOLES	Pernoctaciones EXTRANJEROS	Pernoctaciones TOTALES	Estancia media
Establecimientos hoteleros	1.171	13	1.184	3,33
Alojamientos rurales	884	0	884	3,01
Campamentos de turismo	-	-	-	-
Apartamentos turísticos	630	0	630	2,87
Albergues	-	-	-	-
TOTAL	**2.685**	**13**	**2.698**	**3,11**

3.9. Trujillo, Miajadas, Montánchez

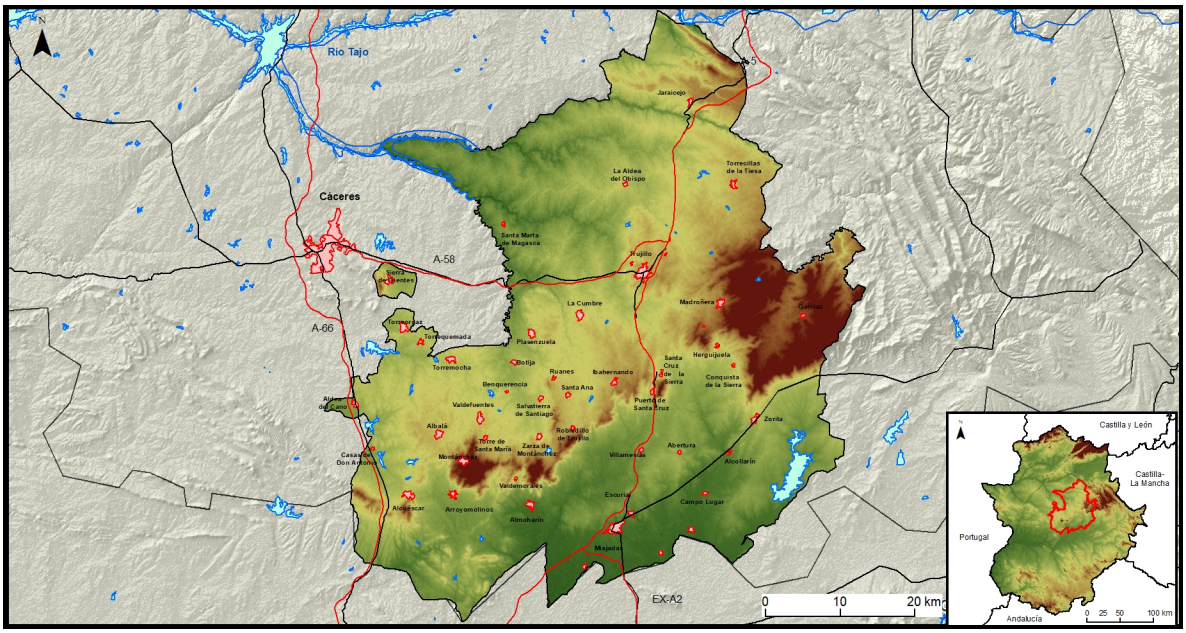

Fuente: elaboración propia y Centro Nacional de Información Geográfica (CNIG)

Tipo de alojamiento	Viajeros ESPAÑOLES	Viajeros EXTRANJEROS	Viajeros TOTALES
Establecimientos hoteleros	548	24	572
Alojamientos rurales	211	0	211
Campamentos de turismo	-	-	-
Apartamentos turísticos	26	0	26
Albergues	-	-	-
TOTAL	**785**	**24**	**809**

Tipo de alojamiento	Pernoctaciones ESPAÑOLES	Pernoctaciones EXTRANJEROS	Pernoctaciones TOTALES	Estancia media
Establecimientos hoteleros	942	32	974	1,70
Alojamientos rurales	506	0	506	2,40
Campamentos de turismo	-	-	-	-
Apartamentos turísticos	51	0	51	1,97
Albergues	-	-	-	-
TOTAL	**1.499**	**32**	**1.531**	**1,89**

3.10. Valle del Ambroz, Tierras de Granadilla

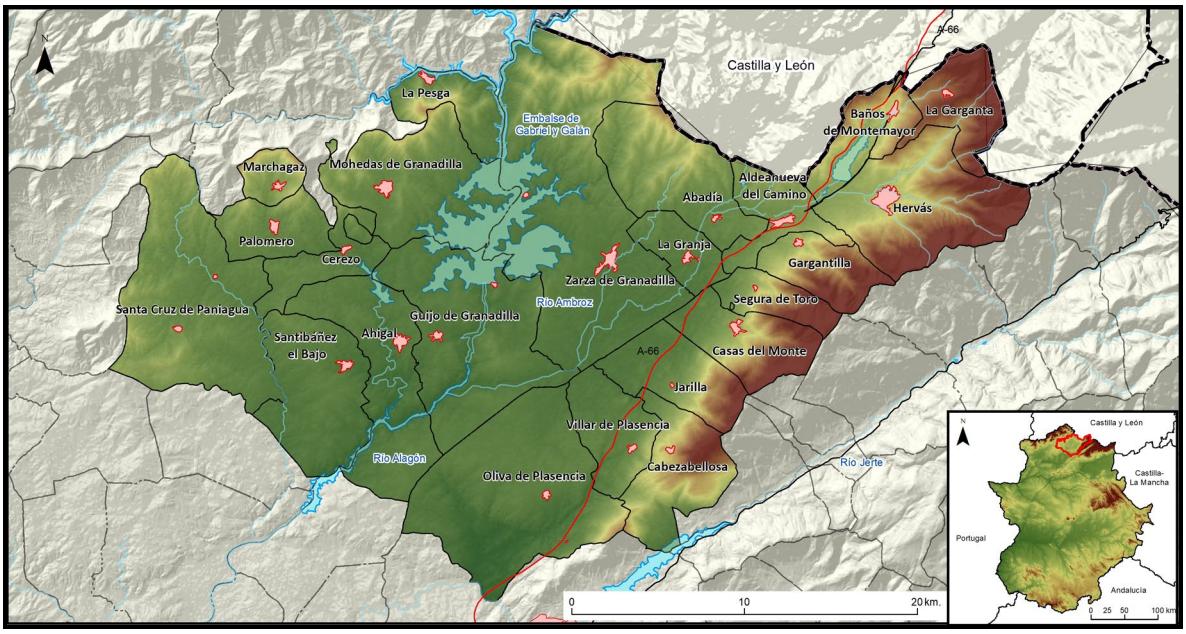

Fuente: elaboración propia y Centro Nacional de Información Geográfica (CNIG)

Tipo de alojamiento	Viajeros ESPAÑOLES	Viajeros EXTRANJEROS	Viajeros TOTALES
Establecimientos hoteleros	917	66	982
Alojamientos rurales	316	0	316
Campamentos de turismo	582	56	638
Apartamentos turísticos	0	0	0
Albergues	-	-	-
TOTAL	**1.814**	**122**	**1.936**

Tipo de alojamiento	Pernoctaciones ESPAÑOLES	Pernoctaciones EXTRANJEROS	Pernoctaciones TOTALES	Estancia media
Establecimientos hoteleros	1.349	48	1.398	1,42
Alojamientos rurales	578	0	578	1,83
Campamentos de turismo	1.287	66	1.352	2,12
Apartamentos turísticos	0	0	0	0,00
Albergues	-	-	-	-
TOTAL	**3.214**	**114**	**3.328**	**1,72**

.

3.11. Valle del Jerte, La Vera

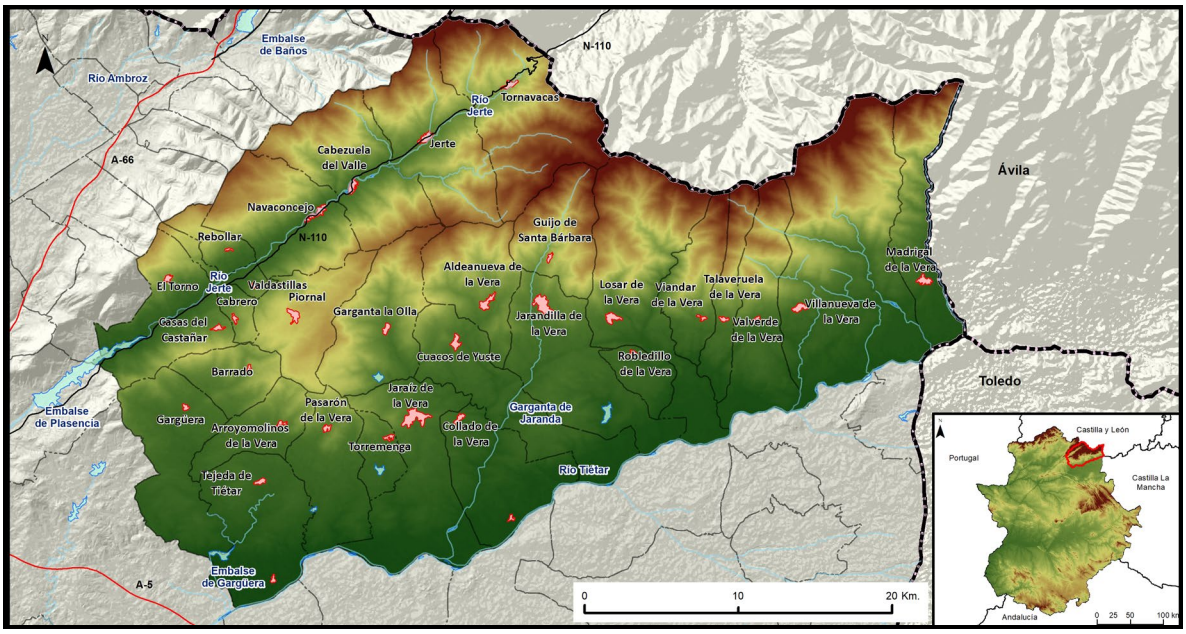

Fuente: elaboración propia y Centro Nacional de Información Geográfica (CNIG)

Tipo de alojamiento	Viajeros ESPAÑOLES	Viajeros EXTRANJEROS	Viajeros TOTALES
Establecimientos hoteleros	308	0	308
Alojamientos rurales	839	73	912
Campamentos de turismo	1.446	0	1.446
Apartamentos turísticos	859	0	859
Albergues	72	0	72
TOTAL	**3.524**	**73**	**3.597**

Tipo de alojamiento	Pernoctaciones ESPAÑOLES	Pernoctaciones EXTRANJEROS	Pernoctaciones TOTALES	Estancia media
Establecimientos hoteleros	746	0	746	2,42
Alojamientos rurales	1.682	123	1.805	1,98
Campamentos de turismo	3.392	0	3.392	2,35
Apartamentos turísticos	2.118	0	2.118	2,47
Albergues	92	0	92	1,27
TOTAL	**8.030**	**123**	**8.153**	**2,27**

.

4. ZONAS TURÍSTICAS

4.1. Plasencia y Norte de Extremadura

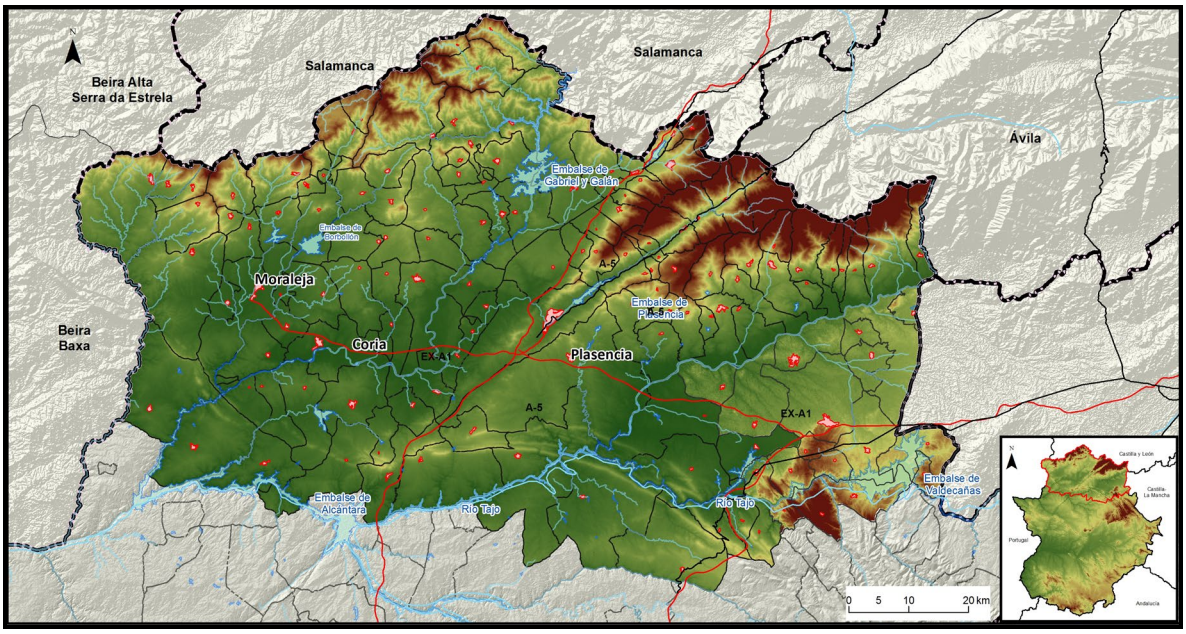

Fuente: elaboración propia y Centro Nacional de Información Geográfica (CNIG)

Tipo de alojamiento	Viajeros ESPAÑOLES	Viajeros EXTRANJEROS	Viajeros TOTALES
Establecimientos hoteleros	3.046	387	3.433
Alojamientos rurales	1.918	170	2.088
Campamentos de turismo	2.219	56	2.275
Apartamentos turísticos	990	0	990
Albergues	72	0	72
TOTAL	**8.246**	**613**	**8.859**

Tipo de alojamiento	Pernoctaciones ESPAÑOLES	Pernoctaciones EXTRANJEROS	Pernoctaciones TOTALES	Estancia media
Establecimientos hoteleros	6.413	636	7.049	2,05
Alojamientos rurales	3.988	366	4.354	2,09
Campamentos de turismo	5.342	66	5.408	2,38
Apartamentos turísticos	2.349	0	2.349	2,37
Albergues	92	0	92	1,27
TOTAL	**18.185**	**1.068**	**19.253**	**2,17**

4.2. Cáceres y entorno

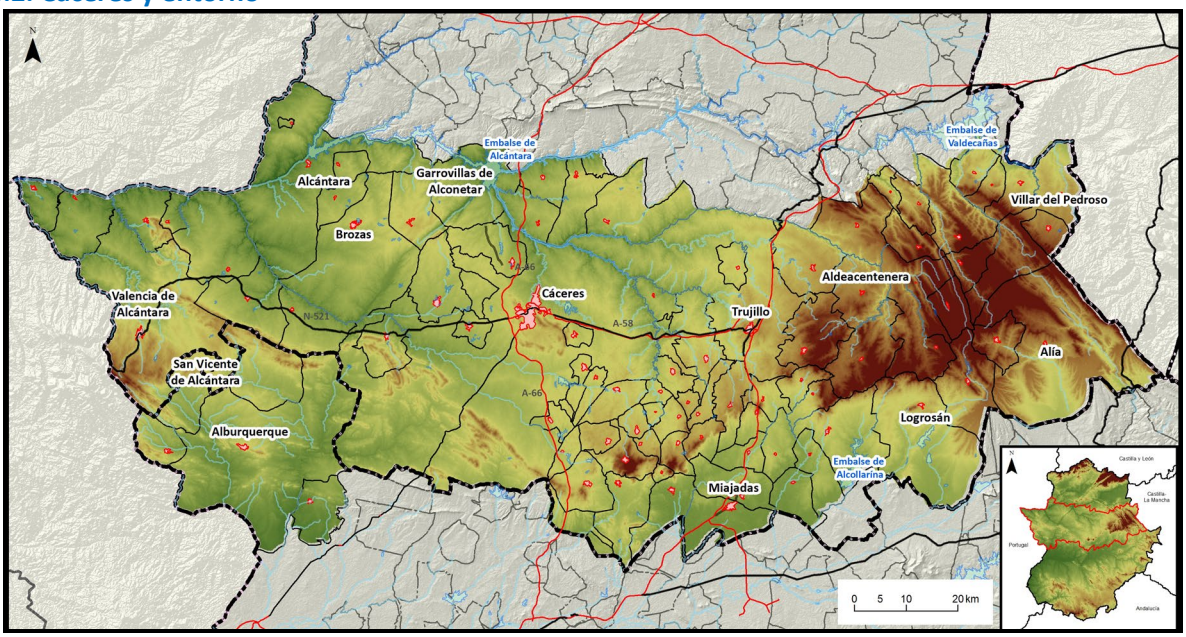

Fuente: elaboración propia y Centro Nacional de Información Geográfica (CNIG)

Tipo de alojamiento	Viajeros ESPAÑOLES	Viajeros EXTRANJEROS	Viajeros TOTALES
Establecimientos hoteleros	4.750	201	4.951
Alojamientos rurales	628	0	628
Campamentos de turismo	0	0	0
Apartamentos turísticos	696	21	717
Albergues	-	-	-
TOTAL	**6.073**	**222**	**6.295**

Tipo de alojamiento	Pernoctaciones ESPAÑOLES	Pernoctaciones EXTRANJEROS	Pernoctaciones TOTALES	Estancia media
Establecimientos hoteleros	7.667	368	8.035	1,62
Alojamientos rurales	1.665	0	1.665	2,65
Campamentos de turismo	0	0	0	0,00
Apartamentos turísticos	1.454	148	1.602	2,23
Albergues	-	-	-	-
TOTAL	**10.786**	**516**	**11.302**	**1,80**

4.3. Mérida, Badajoz y entorno

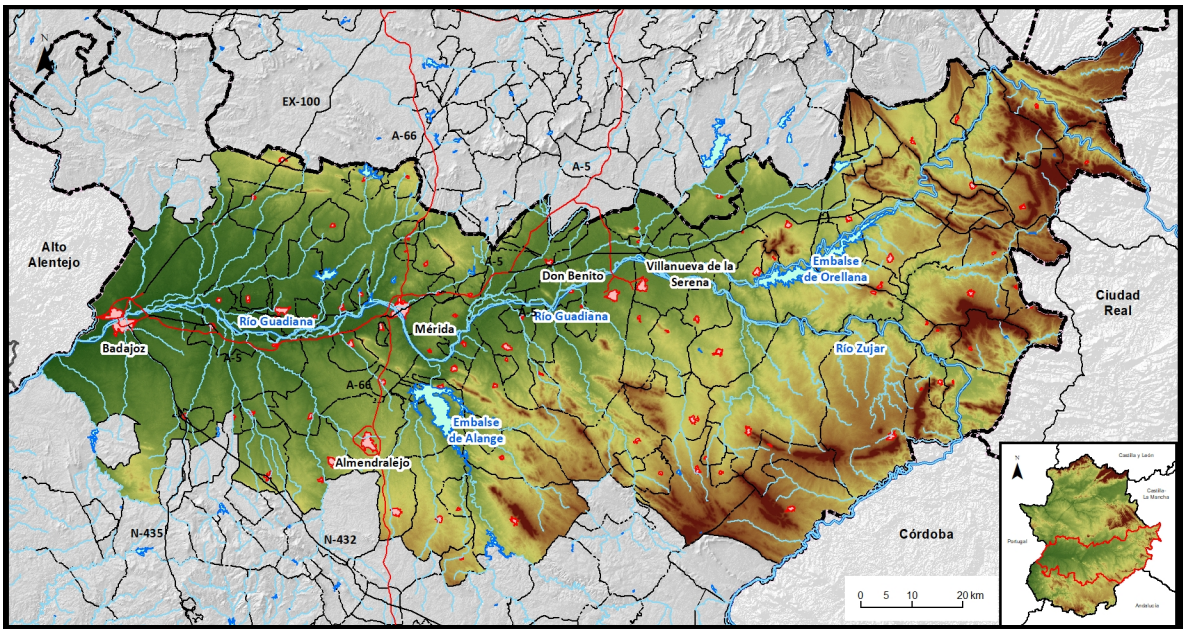

Fuente: elaboración propia y Centro Nacional de Información Geográfica (CNIG)

Tipo de alojamiento	Viajeros ESPAÑOLES	Viajeros EXTRANJEROS	Viajeros TOTALES
Establecimientos hoteleros	11.749	917	12.666
Alojamientos rurales	853	18	870
Campamentos de turismo	-	-	-
Apartamentos turísticos	82	0	82
Albergues	3	0	3
TOTAL	**12.687**	**934**	**13.621**

Tipo de alojamiento	Pernoctaciones ESPAÑOLES	Pernoctaciones EXTRANJEROS	Pernoctaciones TOTALES	Estancia media
Establecimientos hoteleros	21.113	1.867	22.980	1,81
Alojamientos rurales	2.086	29	2.116	2,43
Campamentos de turismo	-	-	-	-
Apartamentos turísticos	116	0	116	1,42
Albergues	9	0	9	3,00
TOTAL	**23.324**	**1.896**	**25.221**	**1,85**

4.4. Zafra - Sur de Extremadura

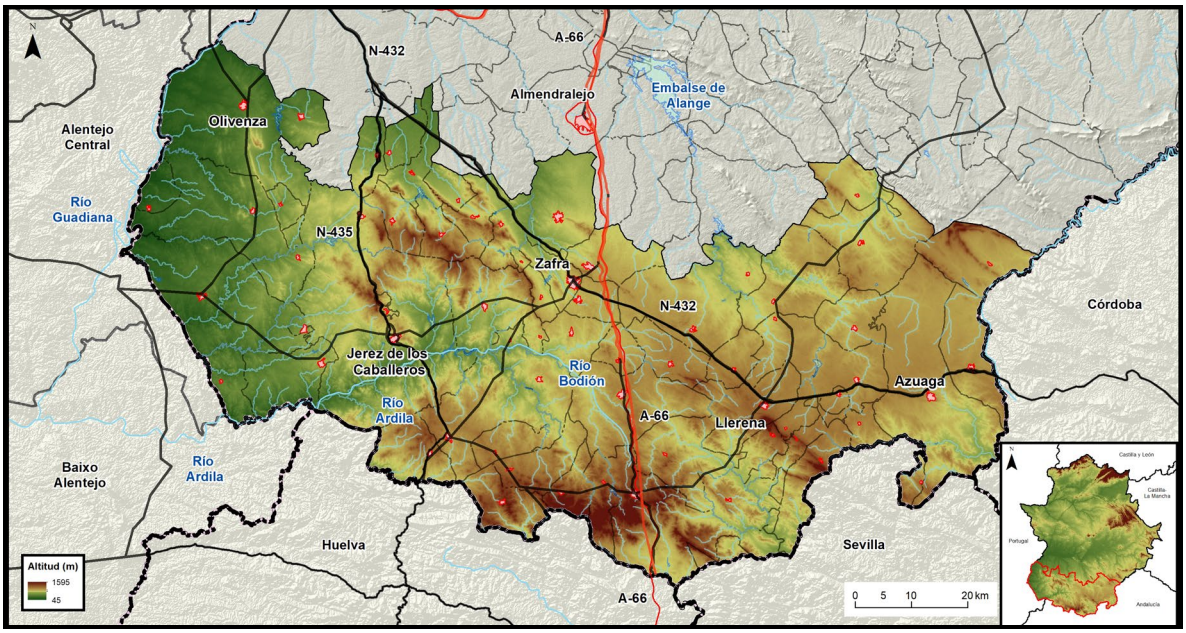

Fuente: elaboración propia y Centro Nacional de Información Geográfica (CNIG)

Tipo de alojamiento	Viajeros ESPAÑOLES	Viajeros EXTRANJEROS	Viajeros TOTALES
Establecimientos hoteleros	1.743	70	1.813
Alojamientos rurales	685	16	701
Campamentos de turismo	-	-	-
Apartamentos turísticos	254	0	254
Albergues	-	-	-
TOTAL	**2.682**	**86**	**2.768**

Tipo de alojamiento	Pernoctaciones ESPAÑOLES	Pernoctaciones EXTRANJEROS	Pernoctaciones TOTALES	Estancia media
Establecimientos hoteleros	2.470	160	2.630	1,45
Alojamientos rurales	1.467	17	1.484	2,12
Campamentos de turismo	-	-	-	-
Apartamentos turísticos	587	0	587	2,31
Albergues	-	-	-	-
TOTAL	**4.525**	**177**	**4.702**	**1,70**

5. RANKING DE VIAJEROS DE LOS 15 TERRITORIOS TURÍSTICOS EN JUNIO ORDENADO POR VIAJEROS TOTALES.

Territorio turístico	Viajeros ESPAÑOLES	Viajeros EXTRANJEROS	Viajeros TOTALES
Badajoz (municipio)	4.958	375	5.334
Cáceres (municipio)	3.556	182	3.738
Valle del Jerte - La Vera	3.524	73	3.597
Mérida	2.944	226	3.170
Tierra de Barros - Zafra	2.791	171	2.962
Vegas del Guadiana	2.057	162	2.219
Valle del Ambroz - Tierras de Granadilla	1.814	122	1.936
Sierra de Gata - Hurdes - Valle del Alagón	1.467	127	1.593
Siberia - Serena - Campiña Sur	1.368	12	1.380
Alqueva - Sierra Suroeste - Tentudía	1.250	74	1.324
Plasencia	1.018	159	1.177
Reserva de la Biosfera de Monfragüe	857	143	1.000
Tajo Internacional - Sierra de San Pedro	869	0	869
Trujillo-Miajadas-Montánchez	785	24	809
Geoparque Ibores - Villuercas - Jara	430	5	435
TOTAL	29.688	1.855	31.543

Fuente: elaboración propia a partir de datos base del Instituto Nacional de Estadística (INE) provisionales de junio de 2020.

6. MUNICIPIOS O COMARCAS COMPRENDIDOS EN CADA TERRITORIO TURÍSTICO O ZONA TURÍSTICA

Territorio turístico	Municipios
Alqueva, Sierra Suroeste, Tentudía	Alconchel, Almendral, Barcarrota, Bienvenida, Bodonal de la Sierra, Cabeza la Vaca, Calera de León, Cheles, Fregenal de la Sierra, Fuente de Cantos, Fuentes de León, Higuera de Vargas, Higuera la Real, Jerez de los Caballeros, Monesterio, Montemolín, Nogales, Oliva de la Frontera, Olivenza, Salvaleón, Salvatierra de los Barros, Segura de León, Táliga, Torre de Miguel Sesmero, Valencia del Mombuey, Valle de Matamoros, Valle de Santa Ana, Valverde de Leganés, Villanueva del Fresno y Zahínos.
La Siberia, La Serena, Campiña Sur	Ahillones, Azuaga, Baterno, Benquerencia de la Serena, Berlanga, Cabeza del Buey, Campanario, Campillo de Llerena, Capilla, Casas de Don Pedro, Casas de Reina, Castilblanco, Castuera, Coronada (La), Esparragosa de la Serena, Esparragosa de Lares, Fuenlabrada de los Monte, Fuente del Arco, Garbayuela, Garlitos, Granja de Torrehermosa, Haba (La), Helechosa de los Montes, Herrera del Duque, Higuera de la Serena, Higuera de Llerena, Llera, Llerena, Magacela, Maguilla, Malcocinado, Malpartida de la Serena, Monterrubio de la Serena, Navalvillar de Pela, Orellana de la Sierra, Orellana la Vieja, Peñalsordo, Peraleda del Zaucejo, Puebla de Alcocer, Puebla del Maestre, Quintana de la Serena, Reina, Retamal de Llerena, Risco, Sancti-Spíritus, Siruela, Talarrubias, Tamurejo, Trasierra, Usagre, Valdecaballeros, Valencia de las Torres, Valle de la Serena, Valverde de Llerena, Villagarcía de la Torre, Villarta de los Montes, Zalamea de la Serena y Zarza-Capilla.
Tierra de Barros, Zafra	Aceuchal, Alange, Albuera (La), Alconera, Almendralejo, Atalaya, Burguillos del Cerro, Calzadilla de los Barros, Corte de Peleas, Entrín Bajo, Feria, Fuente del Maestre, Hinojosa del Valle, Hornachos, Lapa, (La), Medina de las Torres, Morera (La), Oliva de Mérida, Palomas, Parra (La), Puebla de la Reina, Puebla de Sancho Pérez, Puebla del Prior, Ribera del Fresno, Santa Marta, Santos de Maimona, Los, Solana de los Barros, Torremejía, Valencia del Ventoso, Valverde de Burguillos, Villafranca de los Barros, Villalba de los Barros, Zafra y Zarza (La).
Vegas del Guadiana	Acedera, Aljucén, Arroyo de San Serván, Calamonte, Carmonita, Carrascalejo (El), Cordobilla de Lácara, Cristina, Don Álvaro, Don Benito, Esparragalejo, Garrovilla (La), Guadiana del Caudillo, Guareña, Lobón, Madrigalejo, Manchita, Medellín, Mengabril, Mirandilla, Montijo, Nava de Santiago (La), Puebla de la Calzada, Puebla de Obando, Pueblonuevo del Guadiana, Rena, Roca de la Sierra (La), San Pedro de Mérida, Santa Amalia, Talavera la Real, Torremayor, Trujillanos, Valdelacalzada, Valdetorres, Valverde de Mérida, Villagonzalo, Villanueva de la Serena y Villar de Rena.
Geoparque Villuercas-Ibores-Jara	Aldeacentenera, Alía, Berzocana, Cabañas del Castillo, Campillo de Deleitosa, Cañamero, Carrascalejo, Castañar de Ibor, Deleitosa, Fresnedoso de Ibor, Garvín, Guadalupe, Logrosán, Navalvillar de Ibor, Navezuelas, Peraleda de San Román, Robledollano, Valdelacasa de Tajo, Villar del Pedroso.

Territorio turístico	Municipios
Reserva de la Biosfera de Monfragüe	Almaraz, Belvís de Monroy, Berrocalejo, Bohonal de Ibor, Cañaveral, Casas de Millán, Casas de Miravete, Casatejada, Gordo (El), Higuera, Majadas, Malpartida de Plasencia, Mesas de Ibor, Millanes, Mirabel, Navalmoral de la Mata, Pedroso de Acim, Peraleda de la Mata, Pueblonuevo de Miramontes, Romangordo, Rosalejo, Saucedilla, Serradilla, Serrejón, Talayuela, Tiétar, Toril, Torrejón el Rubio, Valdecañas de Tajo y Valdehúncar.
Sierra de Gata, Las Hurdes, Valle del Alagón	Acebo, Acehúche, Aceituna, Alagón del Río, Aldehuela de Jerte, Cachorrilla, Cadalso, Calzadilla, Caminomorisco, Carcaboso, Casar de Palomero, Casares de las Hurdes, Casas de Don Gómez, Casillas de Coria, Ceclavín, Cilleros, Coria, Descargamaría, Eljas, Galisteo, Gata, Guijo de Coria, Guijo de Galisteo, Hernán-Pérez, Holguera, Hoyos, Huélaga, Ladrillar, Montehermoso, Moraleja, Morcillo, Nuñomoral, Perales del Puerto, Pescueza, Pinofranqueado, Portaje, Portezuelo, Pozuelo de Zarzón, Riolobos, Robledillo de Gata, San Martín de Trevejo, Santibáñez el Alto, Torre de Don Miguel, Torrecilla de los Ángeles, Torrejoncillo, Trevejo, Valdeobispo, Valverde del Fresno, Vegaviana, Villa del Campo, Villamiel, Villanueva de la Sierra, Villasbuenas de Gata y Zarza la Mayor.
Tajo Internacional, Sierra de San Pedro	Alburquerque, Alcántara, Aliseda, Arroyo de la Luz, Brozas, Carbajo, Casar de Cáceres, Cedillo, Codosera (La), Garrovillas de Alconétar, Herrera de Alcántara, Herreruela, Hinojal, Malpartida de Cáceres, Mata de Alcántara, Membrío, Monroy, Navas del Madroño, Piedras Albas, Salorino, San Vicente de Alcántara, Santiago de Alcántara, Santiago del Campo, Talaván, Valencia de Alcántara, Villa del Rey y Villar del Rey.
Trujillo, Miajadas, Montánchez	Abertura, Albalá, Alcollarín, Alcuéscar, Aldea del Cano, Aldea del Obispo (La), Almoharín, Arroyomolinos, Benquerencia, Botija, Campo Lugar, Casas de Don Antonio, Conquista de la Sierra, Cumbre (La), Escurial, Garciaz, Herguijuela, Ibahernando, Jaraicejo, Madroñera, Miajadas, Montánchez, Plasenzuela, Puerto de Santa Cruz, Robledillo de Trujillo, Ruanes, Salvatierra de Santiago, Santa Ana, Santa Cruz de la Sierra, Santa Marta de Magasca, Sierra de Fuentes, Torre de Santa María, Torrecillas de la Tiesa, Torremocha, Torreorgaz, Torrequemada, Trujillo, Valdefuentes, Valdemorales, Villamesías, Zarza de Montánchez y Zorita.
Valle del Ambroz, Tierras de Granadilla	Abadía, Ahigal, Aldeanueva del Camino, Baños de Montemayor, Cabezabellosa, Casas del Monte, Cerezo, Garganta (La), Gargantilla, Granja (La), Guijo de Granadilla, Hervás, Jarilla, Marchagaz, Mohedas de Granadilla, Oliva de Plasencia, Palomero, Pesga (La), Santa Cruz de Paniagua, Santibáñez el Bajo, Segura de Toro, Villar de Plasencia y Zarza de Granadilla.
Valle del Jerte, La Vera	Aldeanueva de la Vera, Arroyomolinos de la Vera, Barrado, Cabezuela del Valle, Cabrero, Casas del Castañar, Collado, Cuacos de Yuste, Garganta la Olla, Gargüera, Guijo de Santa Bárbara, Jaraíz de la Vera, Jarandilla de la Vera, Jerte, Losar de la Vera, Madrigal de la Vera, Navaconcejo, Pasarón de la Vera, Piornal, Rebollar, Robledillo de la Vera, Talaveruela de la Vera, Tejeda de Tiétar, Tornavacas, Torno (El), Torremenga, Valdastillas, Valverde de la Vera, Viandar de la Vera y Villanueva de la Vera.

Zonas Turísticas	Municipios
Mérida, Badajoz y entorno	Acedera, Aceuchal, Alange, Albuera (La), Aljucén, Almendralejo, Arroyo de San Serván, Badajoz, Baterno, Benquerencia de la Serena, Cabeza del Buey, Calamonte, Campanario, Capilla, Carmonita, Carrascalejo (El), Casas de Don Pedro, Castilblanco, Castuera, Cordobilla de Lácara, Coronada (La), Corte de Peleas, Cristina, Don Álvaro, Don Benito, Entrín Bajo, Esparragalejo, Esparragosa de la Serena, Esparragosa de Lares, Fuenlabrada de los Montes, Garbayuela, Garlitos, Garrovilla (La), Guadiana del Caudillo, Guareña, Haba (La), Helechosa de los Montes, Herrera del Duque, Higuera de la Serena, Hinojosa del Valle, Hornachos, Lobón, Madrigalejo, Magacela, Malpartida de la Serena, Manchita, Medellín, Mengabril, Mérida, Mirandilla, Monterrubio de la Serena, Montijo, Nava de Santiago (La), Navalvillar de Pela, Oliva de Mérida, Orellana de la Sierra, Orellana la Vieja, Palomas, Peñalsordo, Puebla de Alcocer, Puebla de la Calzada, Puebla de la Reina, Puebla de Obando, Puebla del Prior, Pueblonuevo del Guadiana, Quintana de la Serena, Rena, Ribera del Fresno, Risco, Roca de la Sierra (La), San Pedro de Mérida, Sancti-Spíritus, Santa Amalia, Santa Marta, Siruela, Solana de los Barros, Talarrubias, Talavera la Real, Tamurejo, Torremayor, Torremejías, Trujillanos, Valdecaballeros, Valdelacalzada, Valdetorres, Valle de la Serena, Valverde de Mérida, Villafranca de los Barros, Villagonzalo, Villalba de los Barros, Villanueva de la Serena, Villar de Rena, Villarta de los Montes, Zalamea de la Serena, Zarza (La) y Zarza-Capilla
Cáceres y entorno	Abertura, Albalá, Alburquerque, Alcántara, Alcollarín Alcuéscar, Aldea del Cano, Aldea del Obispo (La), Aldeacentenera, Alía, Aliseda, Almoharín, Arroyo de la Luz, Arroyomolinos, Benquerencia, Berzocana, Botija, Brozas, Cáceres, Campo Lugar, Cañamero, Carbajo, Carrascalejo, Casar de Cáceres, Casas de Don Antonio, Castañar de Ibor, Cedillo, Codosera (La), Conquista de la Sierra, Cumbre (La), Deleitosa, Escurial, Fresnedoso de Ibor, Garciaz, Garrovillas de Alconétar, Garvín, Guadalupe, Herguijuela, Herrera de Alcántara, Herreruela, Hinojal, Iberhernando, Logrosán, Madroñera, Majadas, Malpartida de Cáceres, Mata de Alcántara, Membrío, Miajadas, Monroy, Montánchez, Navalvillar de Ibor, Navas del Madroño, Navezuelas, Peraleda de San Román, Piedras Albas, Plasenzuela, Puerto de Santa Cruz, Robledillo de Trujillo, Robledollano, Ruanes, Salorino, Salvatierra de Santiago, San Vicente de Alcántara, Santa Ana, Santa Cruz de la Sierra, Santa Marta de Magasca, Santiago de Alcántara, Santiago del Campo, Sierra de Fuentes, Talaván, Torre de Santa María, Torrecillas de la Tiesa, Torremocha, Torreorgaz, Torrequemada, Trujillo, Valdecañas de Tajo, Valdefuentes, Valdelacasa de Tajo, Valdemorales, Valencia de Alcántara, Villa del Rey, Villamesías, Villar del Pedroso, Villar del Rey, Zarza de Montánchez y Zorita.

Zonas Turísticas	Municipios
Plasencia y norte de Extremadura	Abadía, Acebo, Aceúche, Aceituna, Ahigal, Alagón el Río, Aldeanueva de la Vera, Aldeanueva del Camino, Aldehuela de Jerte, Almaraz, Arroyomolinos de la Vera, Baños de Montemayor, Barrado, Belvís de Monroy, Berrocalejo, Bohonal de Ibor, Cabezabellosa, Cabezuela del Valle, Cabrero, Cachorrilla, Cadalso, Calzadilla, Caminomorisco, Cañaveral, Carcaboso, Casar de Palomero, Casares de las Hurdes, Casas de Don Gómez, Casas de Millán, Casas de Miravete, Casas del Castañar, Casas del Monte, Casatejada, Casillas de Coria, Ceclavín, Cerezo, Cilleros, Collado, Coria, Cuacos de Yuste, Descargamaría, Eljas, Galisteo, Garganta (La), Garganta la Olla, Gargantilla, Gargüera, Gata, Gordo (El), Granja (La), Guijo de Coria, Guijo de Galisteo, Guijo de Granadilla, Guijo de Santa Bárbara, Hernán-Pérez, Hervás, Higuera, Holguera, Hoyos, Huélaga, Jaraicejo, Jaraíz de la Vera, Jarandilla de la Vera, Jarilla, Jerte, Ladrillar, Losar de la Vera, Madrigal de la Vera, Majadas, Malpartida de Plasencia, Marchagaz, Mesas de Ibor, Millanes, Mirabel, Mohedas de Granadilla, Montehermoso, Moraleja, Morcillo, Navaconcejo, Navalmoral de la Mata, Nuñomoral, Olivar de Plasencia, Palomero, Pasarón de la Vera, Pedroso de Acim, Peraleda de la Mata, Perales del Puesto, Pescueza, Pesga (La), Pinofranqueado, Piornal, Plasencia, Portaje, Portezuelo, Pozuelo de Zarzón, Pueblonuevo de Miramontes, Rebollar, Riolobos, Robledillo de Gata, Robledillo de la Vera, Romangordo, Rosalejo, San Martín de Trevejo, Santa Cruz de Paniagua, Santibáñez el Alto, Santibáñez el Bajo, Saucedilla, Segura de Toro, Serradilla, Serrejón, Talaveruela de la Vera, Tejeda de Tiétar, Tiétar, Toril, Tornavacas, Torno (El), Torre de Don Miguel, Torrecilla de los Ángeles, Torrejón el Rubio, Torrejoncillo, Torremenga, Valdastillas, Valdecañas de Tajo, Valdehúncar, Valdeobispo, Valverde de la Vera, Valverde del Fresno, Vegaviana, Viandar de la Vera, Villa del Campo, Villamiel, Villanueva de la Sierra, Villanueva de la Vera, Villar de Plasencia, Villasbuenas de Gata, Zarza de Granadilla y Zarza la Mayor.
Zafra y sur de Extremadura	Ahillones, Alconchel, Alconera, Almendral, Atalaya, Azuaga, Barcarrota, Berlanga, Bienvenida, Bodonal de la Sierra, Burguillos del Cerro, Cabeza la Vaca, Calera de León, Calzadilla de los Barros, Campillo de Llerena, Casas de Reina, Cheles, Feria, Fregenal de la Sierra, Fuente de Cantos, Fuente del Arco, Fuente del Maestre, Fuentes de León, Granja de Torrehermosa, Higuera de Llerena, Higuera de Vargas, Higuera la Real, Jerez de los Caballeros, Lapa (La), Llera, Llerena, Maguilla, Malcocinado, Medinas de las Torres, Monesterio, Montemolín, Morera (La), Nogales, Oliva de la Frontera, Olivenza, Parra (La), Peraleda del Zaucejo, Puebla de Sancho Pérez, Puebla del Maestre, Reina, Retamal de Llerena, Salvaleón, Salvatierra de los Barros, Santos de Maimona (Los), Segura de León, Táliga, Torre de Miguel Sesmero, Trasierra, Usagre, Valencia de las Torres, Valencia del Mombuey, Valencia del Ventoso, Valle de Matamoros, Valle de Santa Ana, Valverde de Burguillos, Valverde de Leganés, Valverde de Llerena, Villagarcía de la Torre, Villanueva del Fresno, Zafra y Zahínos.

7. MAPA TERRITORIOS

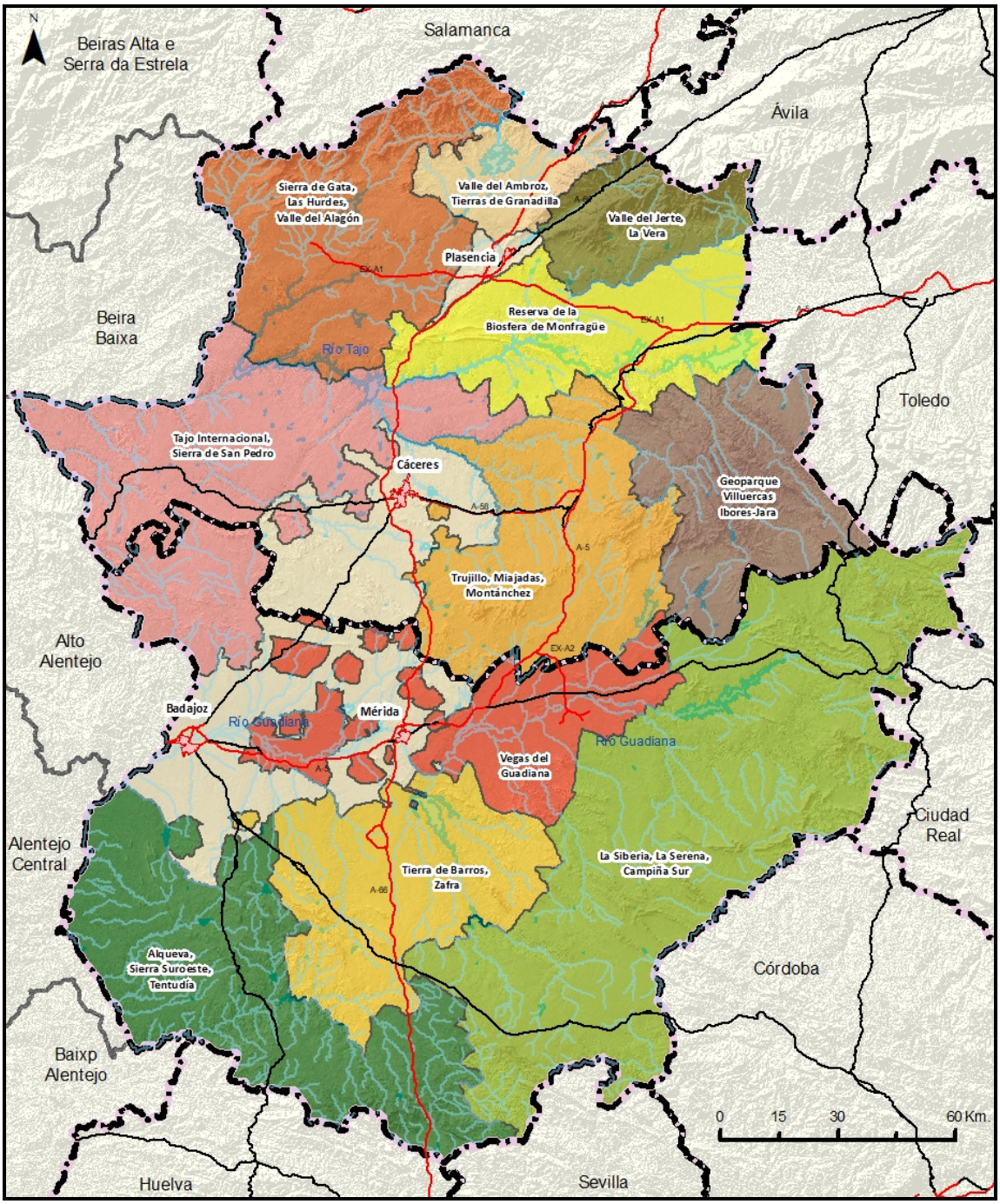

Fuente: elaboración propia y Centro Nacional de Información Geográfica (CNIG)

8. MAPA ZONAS TURÍSTICAS

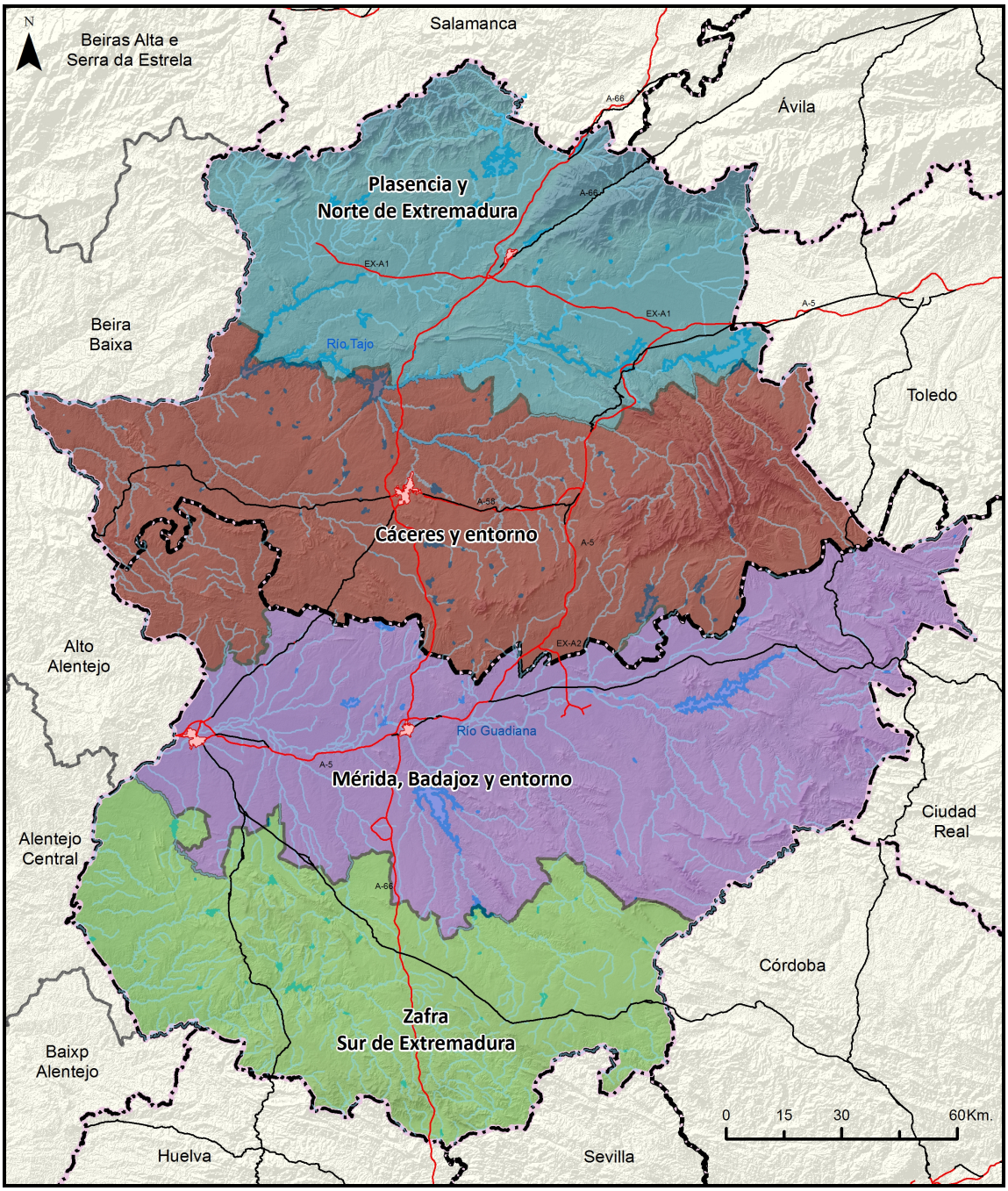

Fuente: elaboración propia y Centro Nacional de Información Geográfica (CNIG)