INFORME DE LA DEMANDA TURÍSTICA DE EXTREMADURA POR TERRITORIOS

Julio 2021
Documento (7/2021)



UNIVERSIDAD DE EXTREMADURA

En virtud del Convenio entre Dirección Gral. De Turismo de la Junta de Extremadura y la Facultad de Empresa, Finanzas y Turismo de la Universidad de Extremadura **"Investigación para la generación de conocimiento turístico en Extremadura"**

Extremadura OBSERVATORIO DE TURISMO

EQUIPO DE REALIZACIÓN:
Dr. Marcelo Sánchez-Oro Sánchez
Dra. Ana Nieto Masot
Dra. Gema Cárdenas Alonso
Dr. Álvaro Prieto Ramos
Dr. Juan Diego Gutiérrez Gallardo
Dª. Nerea Ríos Rodríguez

Mérida, noviembre de 2021

Índice

1. PRESENTACIÓN 4
2. PRINCIPALES CIUDADES DE EXTREMADURA 5
2.1. Badajoz (municipio) 5
2.2. Cáceres (municipio) 6
2.3. Mérida 7
2.4. Plasencia 8
3. TERRITORIOS TURÍSTICOS 9
3.1. Alqueva, Sierra Suroeste, Tentudía 9
3.2. La Siberia, La Serena, Campiña Sur 10
3.3. Tierra de Barros, Zafra 11
3.4. Vegas del Guadiana 12
3.5. Geoparque Villuercas-Ibores-Jara 13
3.6. Reserva de la Biosfera de Monfragüe 14
3.7. Sierra de Gata, Las Hurdes, Valle del Alagón 15
3.8. Tajo Internacional, Sierra de San Pedro 16
3.9. Trujillo, Miajadas, Montánchez 17
3.10. Valle del Ambroz, Tierras de Granadilla 18
3.11. Valle del Jerte, La Vera 19
4. ZONAS TURÍSTICAS 20
4.1. Plasencia y Norte de Extremadura 20
4.2. Cáceres y entorno 21
4.3. Mérida, Badajoz y entorno 22
4.4. Zafra - Sur de Extremadura 23
5. RANKING DE VIAJEROS DE LOS 15 TERRITORIOS TURÍSTICOS EN JULIO ORDENADO POR VIAJEROS TOTALES 24
6. MUNICIPIOS COMPRENDIDOS EN CADA TERRITORIO TURÍSTICO O ZONA TURÍSTICA 25
7. MAPA TERRITORIOS 29
8. MAPA ZONAS TURÍSTICAS 30

OBSERVATORIO DE TURISMO DE EXTREMADURA
Dirección General de Turismo
Avenida de la Comunidades, s/n - 06800 Mérida
Tel. +34 927 25 79 90 / +34 924 33 24 70
observatorioturismo@juntaex.es
www.turismoextremadura.com

1. PRESENTACIÓN

El presente informe recoge las principales magnitudes de demanda turística en Extremadura correspondientes al mes de julio de 2021. En concreto, se presentan las cifras de viajeros, pernoctaciones y estancia media a nivel de territorio turístico.

Las estimaciones presentadas en este informe han sido elaboradas a partir de la información estadística proporcionada por los microdatos mensuales del Instituto Nacional de Estadística (INE), una vez realizado el necesario proceso de imputación de los datos agregados de la región a cada uno de los 15 territorios turísticos considerados, los cuales, a su vez, también se han agrupado en 4 zonas turísticas.

En aquellos territorios turísticos en los que no existen establecimientos de un determinado tipo, o bien los establecimientos existentes en dichas zonas no han aportado información estadística al INE, no es posible la realización de la correspondiente estimación estadística, circunstancia que aparece reflejada en el informe con un guion.

2. PRINCIPALES CIUDADES DE EXTREMADURA

2.1. Badajoz (municipio)

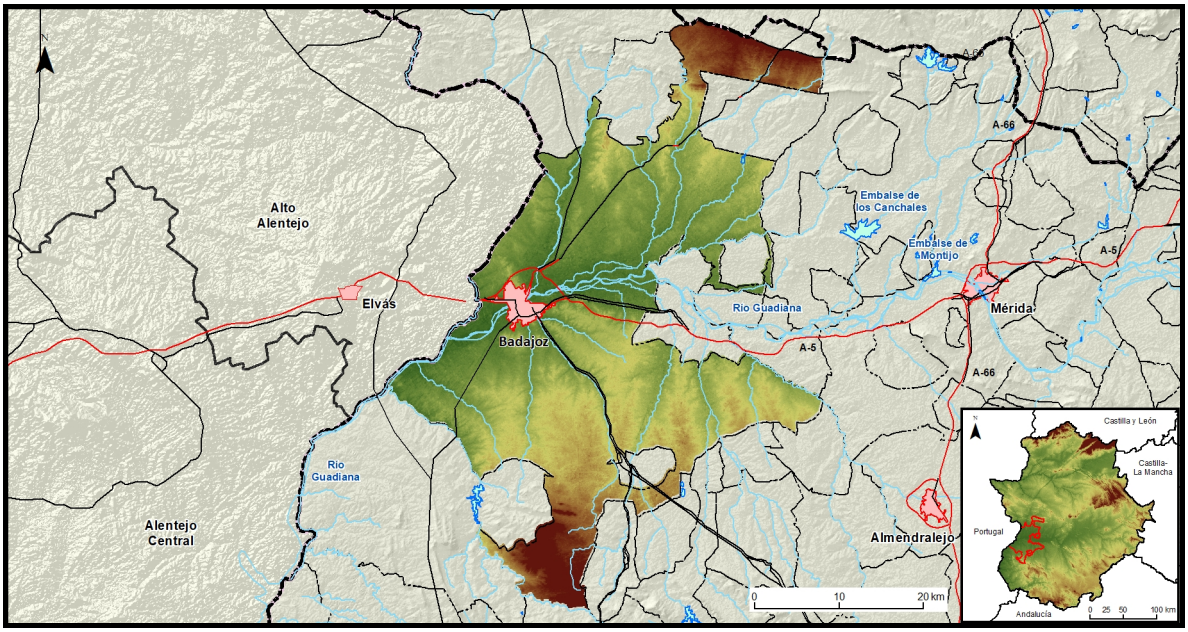

Fuente: elaboración propia y Centro Nacional de Información Geográfica (CNIG)

Tipo de alojamiento	Viajeros ESPAÑOLES	Viajeros EXTRANJEROS	Viajeros TOTALES
Establecimientos hoteleros	11.213	2.175	13.388
Alojamientos rurales	208	0	208
Campamentos de turismo	-	-	-
Apartamentos turísticos	14	4	18
Albergues	-	-	-
TOTAL	**11.435**	**2.179**	**13.614**

Tipo de alojamiento	Pernoctaciones ESPAÑOLES	Pernoctaciones EXTRANJEROS	Pernoctaciones TOTALES	Estancia media
Establecimientos hoteleros	17.794	3.726	21.520	1,61
Alojamientos rurales	576	0	576	2,77
Campamentos de turismo	-	-	-	-
Apartamentos turísticos	98	10	108	6,00
Albergues	-	-	-	-
TOTAL	**18.468**	**3.736**	**22.204**	**1,63**

2.2. Cáceres (municipio)

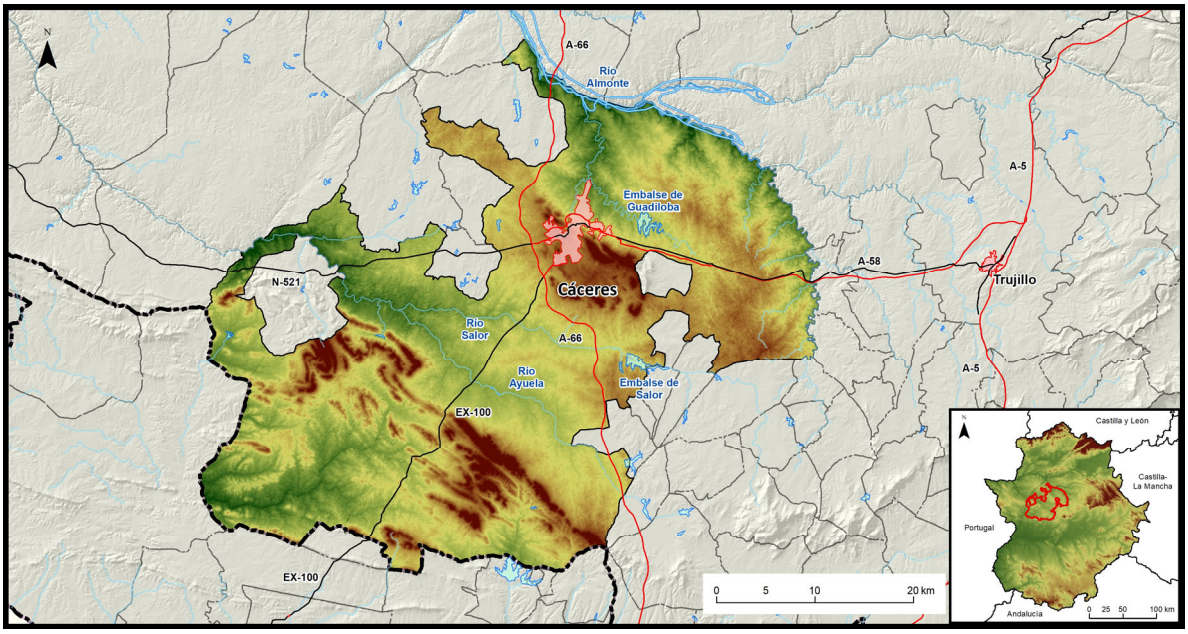

Fuente: elaboración propia y Centro Nacional de Información Geográfica (CNIG)

Tipo de alojamiento	Viajeros ESPAÑOLES	Viajeros EXTRANJEROS	Viajeros TOTALES
Establecimientos hoteleros	23.292	3.037	26.329
Alojamientos rurales	101	17	118
Campamentos de turismo	0	0	0
Apartamentos turísticos	4.806	290	5.096
Albergues	-	-	-
TOTAL	**28.199**	**3.344**	**31.543**

Tipo de alojamiento	Pernoctaciones ESPAÑOLES	Pernoctaciones EXTRANJEROS	Pernoctaciones TOTALES	Estancia media
Establecimientos hoteleros	31.691	3.826	35.517	1,35
Alojamientos rurales	340	71	411	3,48
Campamentos de turismo	0	0	0	0
Apartamentos turísticos	6.895	673	7.568	1,48
Albergues	-	-	-	-
TOTAL	**38.926**	**4.570**	**43.496**	**1,38**

2.3. Mérida

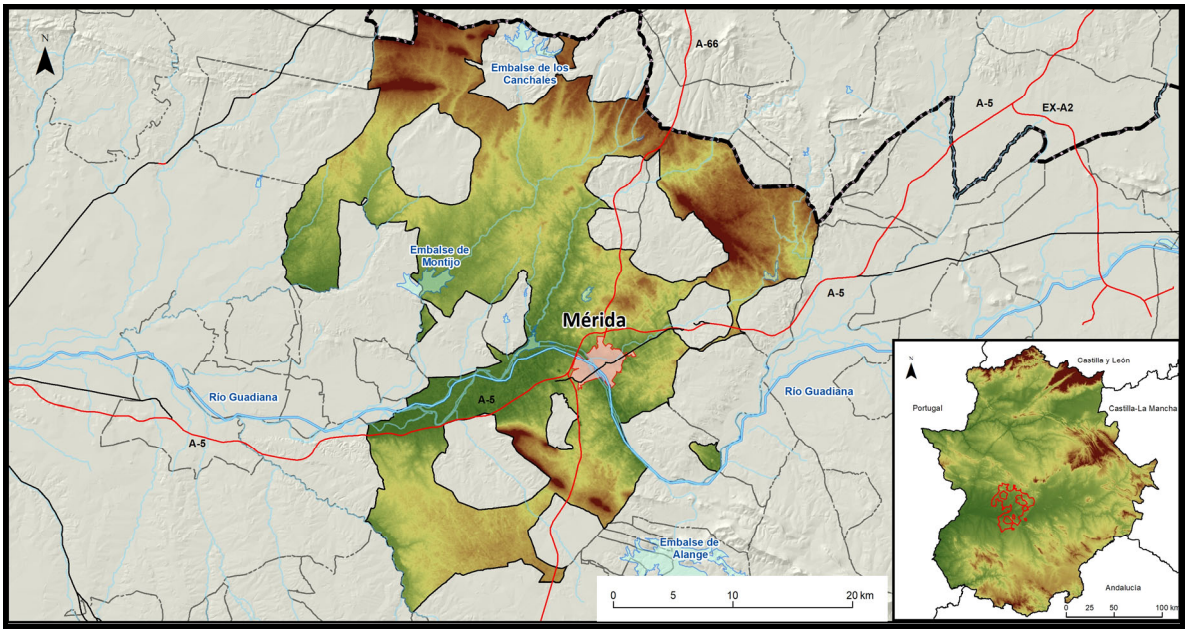

Fuente: elaboración propia y Centro Nacional de Información Geográfica (CNIG)

Tipo de alojamiento	Viajeros ESPAÑOLES	Viajeros EXTRANJEROS	Viajeros TOTALES
Establecimientos hoteleros	24.075	2.230	26.305
Alojamientos rurales	43	0	43
Campamentos de turismo	483	167	650
Apartamentos turísticos	3.811	229	4.040
Albergues	-	-	-
TOTAL	**28.412**	**2.626**	**31.038**

Tipo de alojamiento	Pernoctaciones ESPAÑOLES	Pernoctaciones EXTRANJEROS	Pernoctaciones TOTALES	Estancia media
Establecimientos hoteleros	32.739	2.929	35.668	1,36
Alojamientos rurales	85	0	85	1,98
Campamentos de turismo	893	312	1.205	1,85
Apartamentos turísticos	5.910	260	6.170	1,53
Albergues	-	-	-	-
TOTAL	**39.627**	**3.501**	**43.128**	**1,39**

2.4. Plasencia

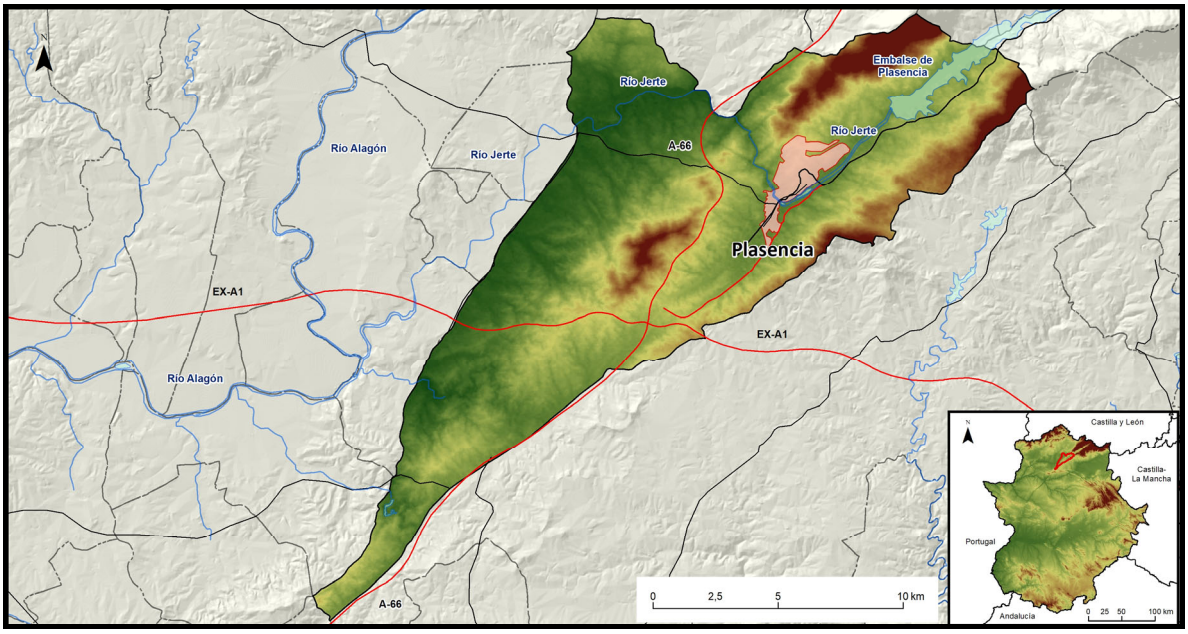

Fuente: elaboración propia y Centro Nacional de Información Geográfica (CNIG)

Tipo de alojamiento	Viajeros ESPAÑOLES	Viajeros EXTRANJEROS	Viajeros TOTALES
Establecimientos hoteleros	6.903	389	7.292
Alojamientos rurales	95	17	112
Campamentos de turismo	224	101	325
Apartamentos turísticos	318	13	331
Albergues	-	-	-
TOTAL	**7.540**	**520**	**8.060**

Tipo de alojamiento	Pernoctaciones ESPAÑOLES	Pernoctaciones EXTRANJEROS	Pernoctaciones TOTALES	Estancia media
Establecimientos hoteleros	11.900	569	12.469	1,71
Alojamientos rurales	209	52	261	2,33
Campamentos de turismo	724	195	919	2,83
Apartamentos turísticos	958	107	1.065	3,22
Albergues	-	-	-	-
TOTAL	**13.791**	**923**	**14.714**	**1,83**

3. TERRITORIOS TURÍSTICOS

3.1. Alqueva, Sierra Suroeste, Tentudía

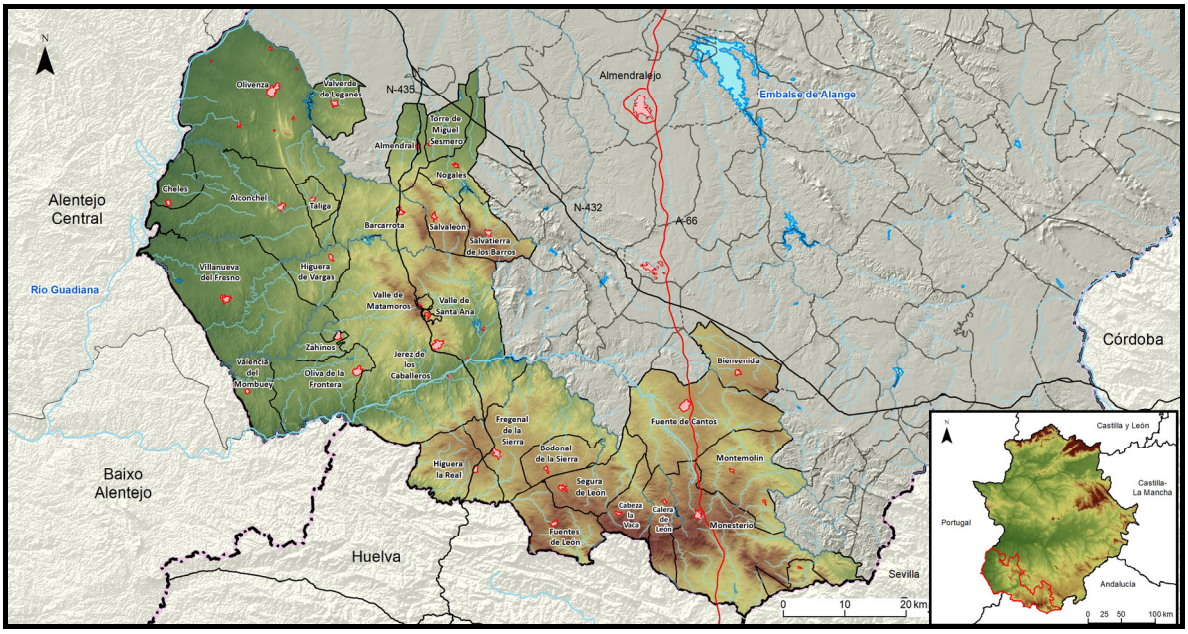

Fuente: elaboración propia y Centro Nacional de Información Geográfica (CNIG)

Tipo de alojamiento	Viajeros ESPAÑOLES	Viajeros EXTRANJEROS	Viajeros TOTALES
Establecimientos hoteleros	3.508	508	4.016
Alojamientos rurales	1.232	80	1.312
Campamentos de turismo	-	-	-
Apartamentos turísticos	339	0	339
Albergues	-	-	-
TOTAL	**5.079**	**588**	**5.667**

Tipo de alojamiento	Pernoctaciones ESPAÑOLES	Pernoctaciones EXTRANJEROS	Pernoctaciones TOTALES	Estancia media
Establecimientos hoteleros	6.669	584	7.253	1,81
Alojamientos rurales	3.368	205	3.573	2,72
Campamentos de turismo	-	-	-	-
Apartamentos turísticos	1.566	0	1.566	4,62
Albergues	-	-	-	-
TOTAL	**11.603**	**789**	**12.392**	**2,19**

3.2. La Siberia, La Serena, Campiña Sur

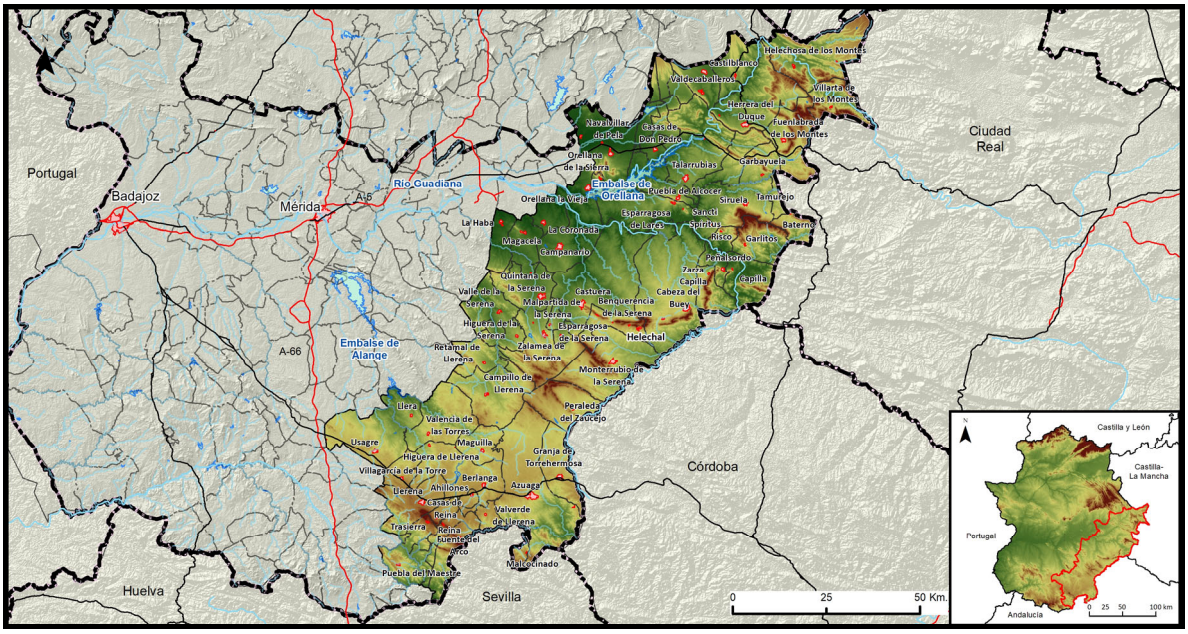

Fuente: elaboración propia y Centro Nacional de Información Geográfica (CNIG)

Tipo de alojamiento	Viajeros ESPAÑOLES	Viajeros EXTRANJEROS	Viajeros TOTALES
Establecimientos hoteleros	2.315	155	2.470
Alojamientos rurales	1.103	36	1.139
Campamentos de turismo	369	15	384
Apartamentos turísticos	0	0	0
Albergues	191	17	208
TOTAL	**3.978**	**223**	**4.201**

Tipo de alojamiento	Pernoctaciones ESPAÑOLES	Pernoctaciones EXTRANJEROS	Pernoctaciones TOTALES	Estancia media
Establecimientos hoteleros	5.064	218	5.282	2,14
Alojamientos rurales	3.017	72	3.089	2,71
Campamentos de turismo	556	11	567	1,48
Apartamentos turísticos	0	0	0	0
Albergues	724	74	798	3,84
TOTAL	**9.361**	**375**	**9.736**	**2,32**

3.3. Tierra de Barros, Zafra

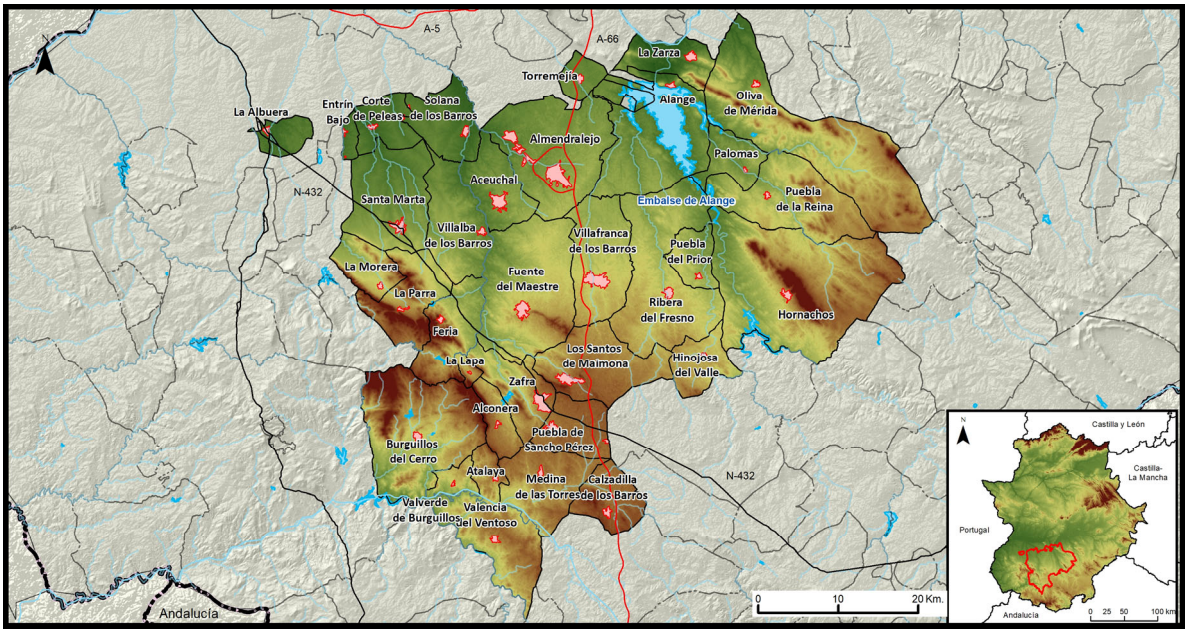

Fuente: elaboración propia y Centro Nacional de Información Geográfica (CNIG)

Tipo de alojamiento	Viajeros ESPAÑOLES	Viajeros EXTRANJEROS	Viajeros TOTALES
Establecimientos hoteleros	10.495	670	11.165
Alojamientos rurales	619	61	680
Campamentos de turismo	-	-	-
Apartamentos turísticos	46	28	74
Albergues	-	-	-
TOTAL	**11.160**	**760**	**11.919**

Tipo de alojamiento	Pernoctaciones ESPAÑOLES	Pernoctaciones EXTRANJEROS	Pernoctaciones TOTALES	Estancia media
Establecimientos hoteleros	18.912	927	19.839	1,78
Alojamientos rurales	1.593	104	1.697	2,50
Campamentos de turismo	-	-	-	-
Apartamentos turísticos	279	91	370	5,00
Albergues	-	-	-	-
TOTAL	**20.784**	**1.122**	**21.906**	**1,84**

3.4. Vegas del Guadiana

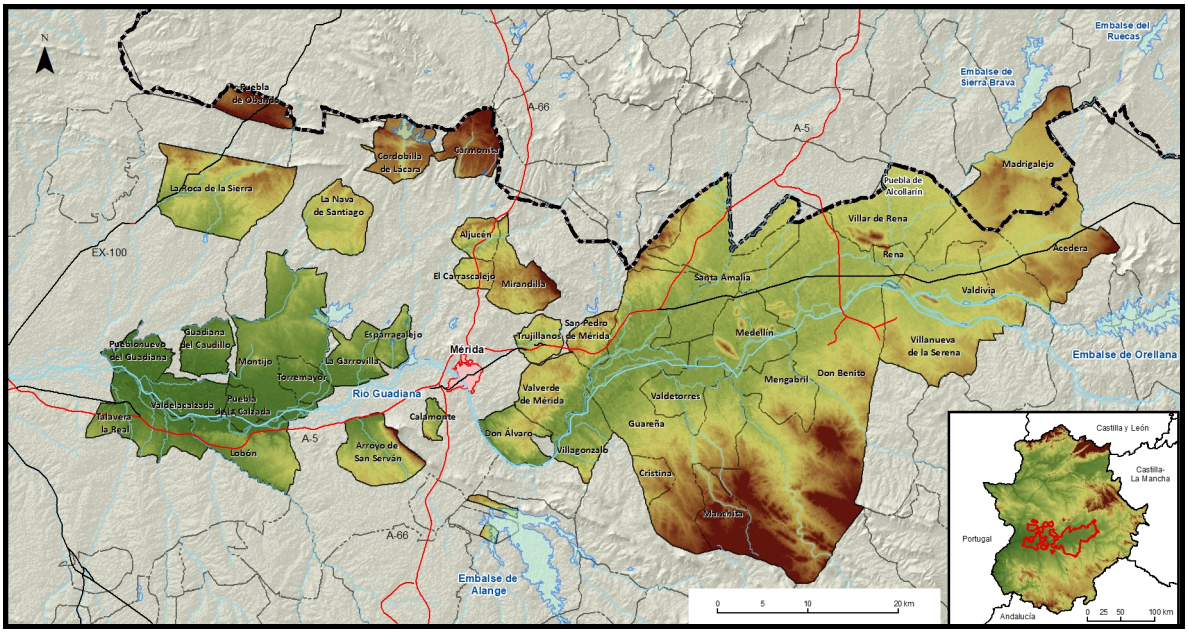

Fuente: elaboración propia y Centro Nacional de Información Geográfica (CNIG)

Tipo de alojamiento	Viajeros ESPAÑOLES	Viajeros EXTRANJEROS	Viajeros TOTALES
Establecimientos hoteleros	2.940	245	3.185
Alojamientos rurales	942	70	1.012
Campamentos de turismo	-	-	-
Apartamentos turísticos	413	0	413
Albergues	0	0	0
TOTAL	**4.295**	**315**	**4.610**

Tipo de alojamiento	Pernoctaciones ESPAÑOLES	Pernoctaciones EXTRANJEROS	Pernoctaciones TOTALES	Estancia media
Establecimientos hoteleros	4.783	574	5.357	1,68
Alojamientos rurales	1.599	71	1.670	1,65
Campamentos de turismo	-	-	-	-
Apartamentos turísticos	1.165	0	1.165	2,82
Albergues	0	0	0	0
TOTAL	**7.547**	**645**	**8.192**	**1,78**

3.5. Geoparque Villuercas-Ibores-Jara

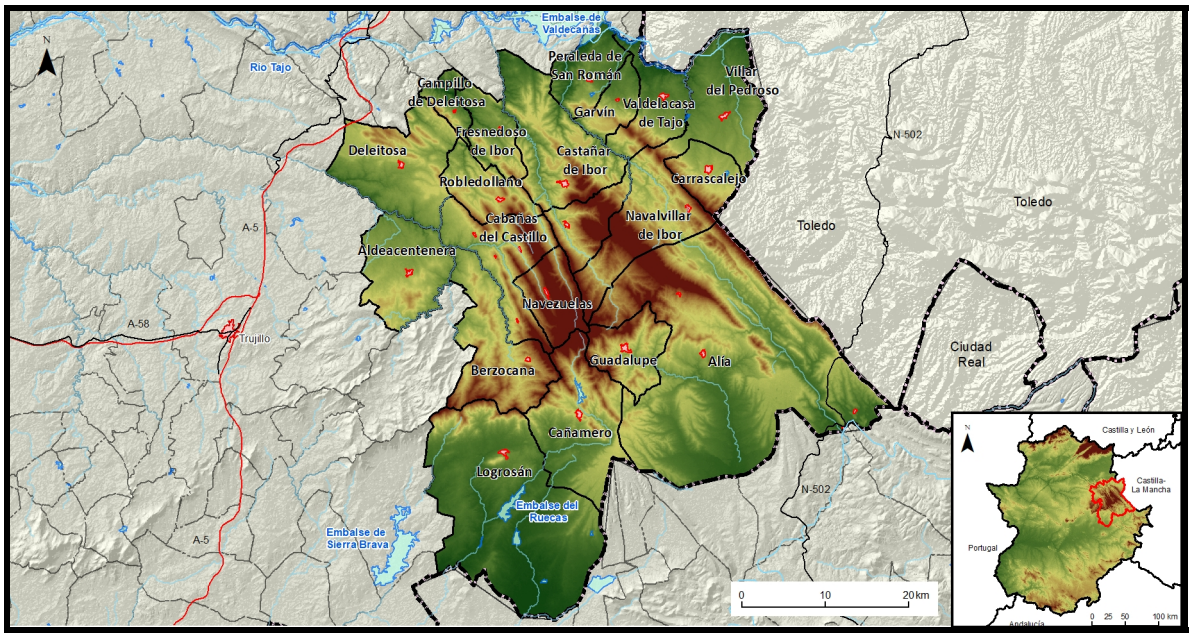

Fuente: elaboración propia y Centro Nacional de Información Geográfica (CNIG)

Tipo de alojamiento	Viajeros ESPAÑOLES	Viajeros EXTRANJEROS	Viajeros TOTALES
Establecimientos hoteleros	1.459	117	1.576
Alojamientos rurales	846	1	847
Campamentos de turismo	75	38	113
Apartamentos turísticos	0	0	0
Albergues	-	-	-
TOTAL	**2.380**	**156**	**2.536**

Tipo de alojamiento	Pernoctaciones ESPAÑOLES	Pernoctaciones EXTRANJEROS	Pernoctaciones TOTALES	Estancia media
Establecimientos hoteleros	2.597	190	2.787	1,77
Alojamientos rurales	1.383	3	1.386	1,64
Campamentos de turismo	117	85	202	1,79
Apartamentos turísticos	0	0	0	0
Albergues	-	-	-	-
TOTAL	**4.097**	**278**	**4.375**	**1,73**

3.6. Reserva de la Biosfera de Monfragüe

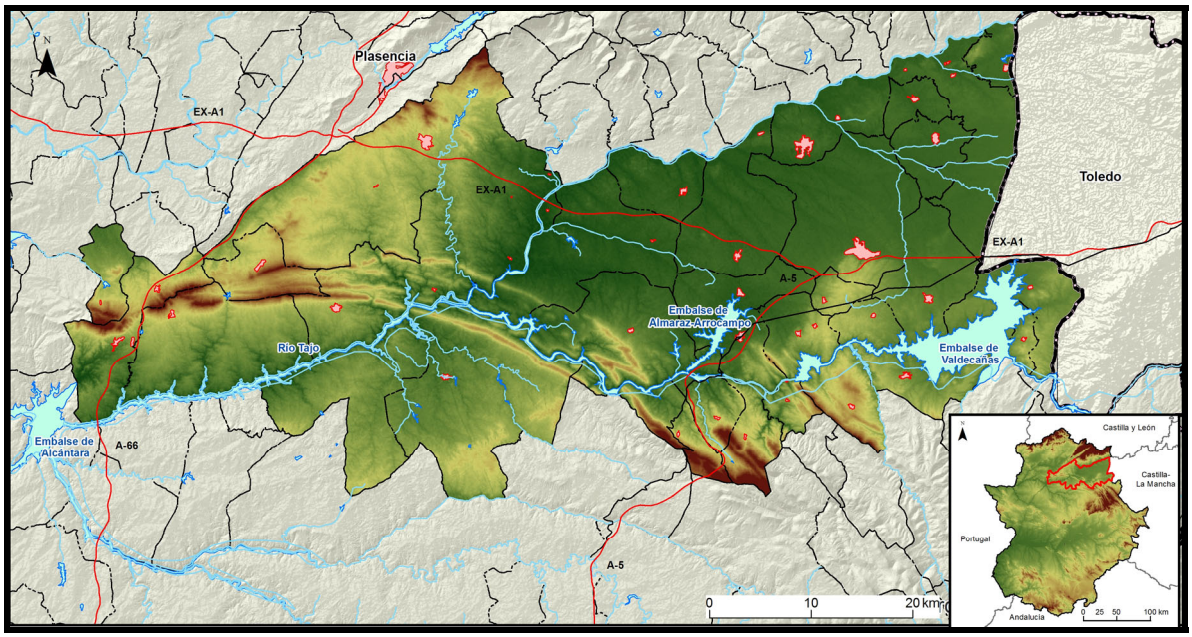

Fuente: elaboración propia y Centro Nacional de Información Geográfica (CNIG)

Tipo de alojamiento	Viajeros ESPAÑOLES	Viajeros EXTRANJEROS	Viajeros TOTALES
Establecimientos hoteleros	4.776	718	5.494
Alojamientos rurales	1.226	68	1.294
Campamentos de turismo	925	149	1.074
Apartamentos turísticos	0	0	0
Albergues	-	-	-
TOTAL	**6.927**	**934**	**7.862**

Tipo de alojamiento	Pernoctaciones ESPAÑOLES	Pernoctaciones EXTRANJEROS	Pernoctaciones TOTALES	Estancia media
Establecimientos hoteleros	8.540	874	9.414	1,71
Alojamientos rurales	2.343	75	2.418	1,87
Campamentos de turismo	2.369	434	2.803	2,61
Apartamentos turísticos	0	0	0	0
Albergues	-	-	-	-
TOTAL	**13.252**	**1.383**	**14.635**	**1,86**

3.7. Sierra de Gata, Las Hurdes, Valle del Alagón

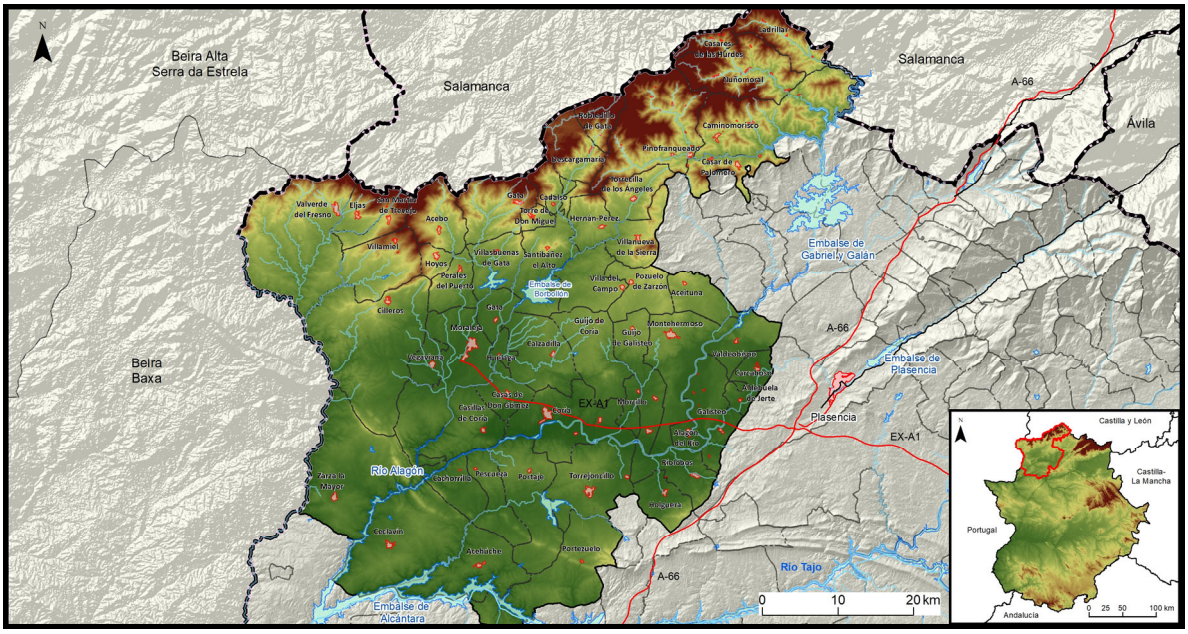

Fuente: elaboración propia y Centro Nacional de Información Geográfica (CNIG)

Tipo de alojamiento	Viajeros ESPAÑOLES	Viajeros EXTRANJEROS	Viajeros TOTALES
Establecimientos hoteleros	2.573	113	2.686
Alojamientos rurales	4.432	244	4.676
Campamentos de turismo	1.786	28	1.814
Apartamentos turísticos	98	0	98
Albergues	-	-	-
TOTAL	**8.889**	**385**	**9.274**

Tipo de alojamiento	Pernoctaciones ESPAÑOLES	Pernoctaciones EXTRANJEROS	Pernoctaciones TOTALES	Estancia media
Establecimientos hoteleros	4.511	145	4.656	1,73
Alojamientos rurales	10.743	666	11.409	2,44
Campamentos de turismo	5.202	104	5.306	2,92
Apartamentos turísticos	90	0	90	0,92
Albergues	-	-	-	-
TOTAL	**20.546**	**915**	**21.461**	**2,31**

3.8. Tajo Internacional, Sierra de San Pedro

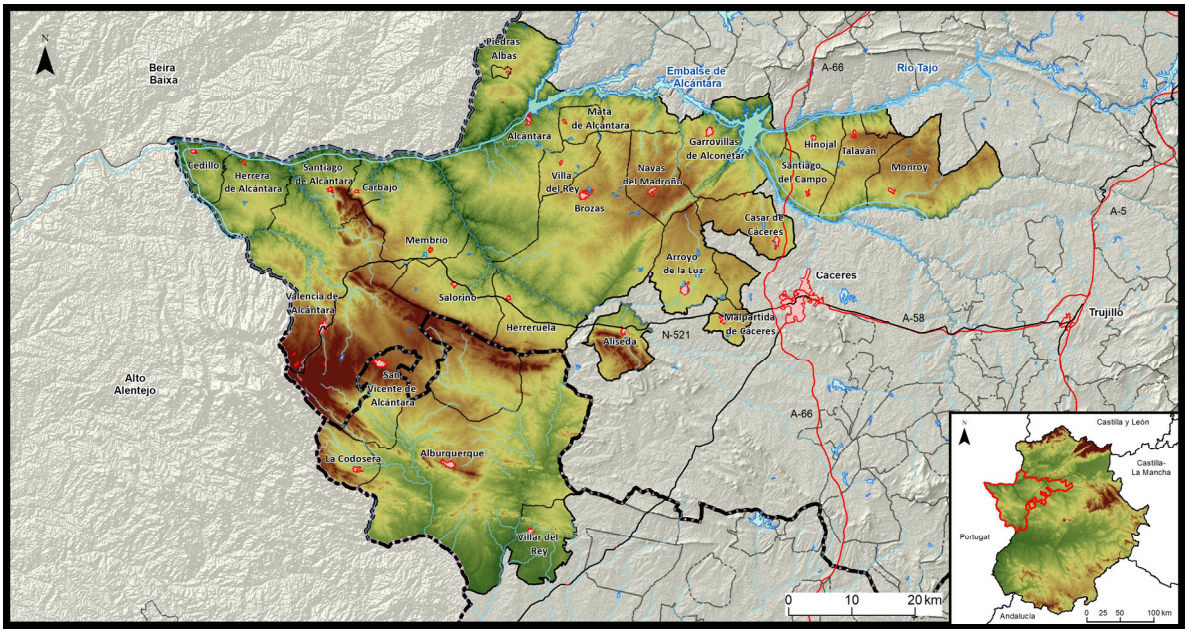

Fuente: elaboración propia y Centro Nacional de Información Geográfica (CNIG)

Tipo de alojamiento	Viajeros ESPAÑOLES	Viajeros EXTRANJEROS	Viajeros TOTALES
Establecimientos hoteleros	1.846	140	1.986
Alojamientos rurales	1.331	490	1.821
Campamentos de turismo	-	-	-
Apartamentos turísticos	607	0	607
Albergues	-	-	-
TOTAL	**3.784**	**630**	**4.414**

Tipo de alojamiento	Pernoctaciones ESPAÑOLES	Pernoctaciones EXTRANJEROS	Pernoctaciones TOTALES	Estancia media
Establecimientos hoteleros	3.187	186	3.373	1,70
Alojamientos rurales	2.872	1.242	4.114	2,26
Campamentos de turismo	-	-	-	-
Apartamentos turísticos	1.932	0	1.932	3,18
Albergues	-	-	-	-
TOTAL	**7.991**	**1.428**	**9.419**	**2,13**

3.9. Trujillo, Miajadas, Montánchez

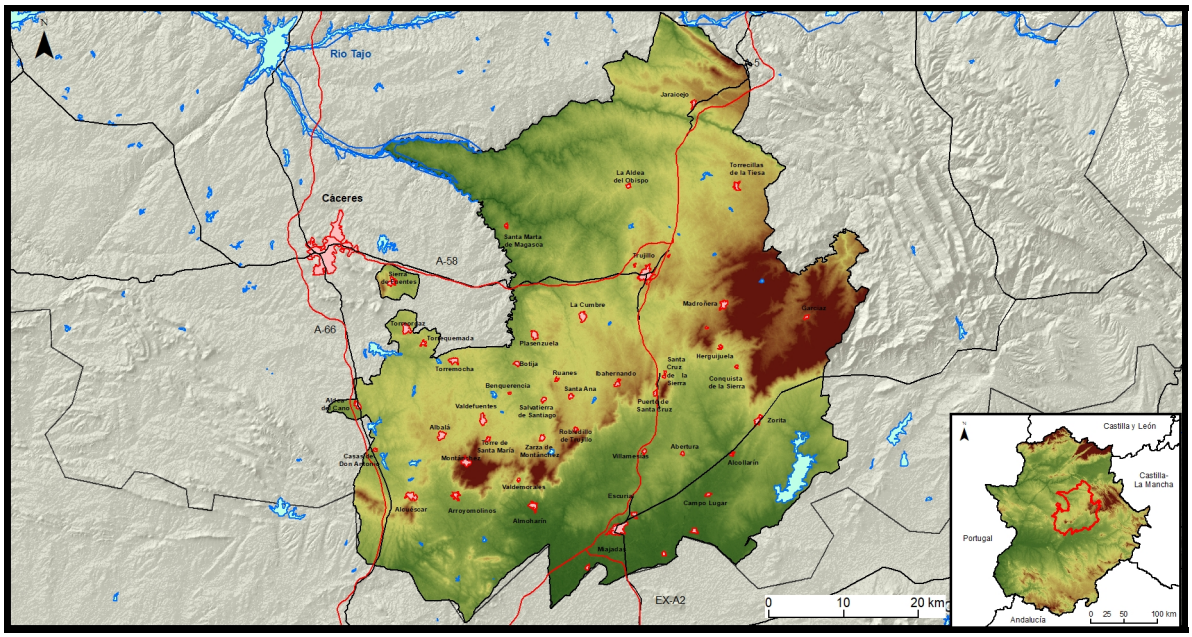

Fuente: elaboración propia y Centro Nacional de Información Geográfica (CNIG)

Tipo de alojamiento	Viajeros ESPAÑOLES	Viajeros EXTRANJEROS	Viajeros TOTALES
Establecimientos hoteleros	5.889	365	6.254
Alojamientos rurales	1.528	245	1.773
Campamentos de turismo	10	42	52
Apartamentos turísticos	93	87	180
Albergues	-	-	-
TOTAL	**7.520**	**739**	**8.259**

Tipo de alojamiento	Pernoctaciones ESPAÑOLES	Pernoctaciones EXTRANJEROS	Pernoctaciones TOTALES	Estancia media
Establecimientos hoteleros	9.154	504	9.658	1,54
Alojamientos rurales	5.513	752	6.265	3,53
Campamentos de turismo	16	103	118	2,27
Apartamentos turísticos	697	225	922	5,12
Albergues	-	-	-	-
TOTAL	**15.380**	**1.584**	**16.963**	**2,05**

3.10. Valle del Ambroz, Tierras de Granadilla

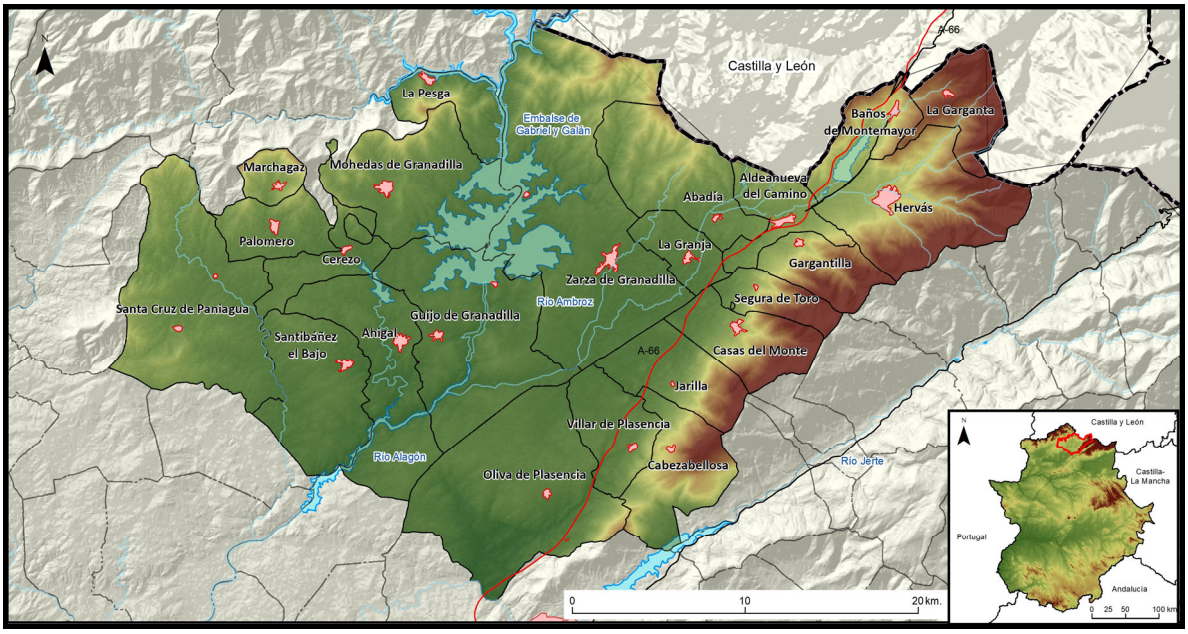

Fuente: elaboración propia y Centro Nacional de Información Geográfica (CNIG)

Tipo de alojamiento	Viajeros ESPAÑOLES	Viajeros EXTRANJEROS	Viajeros TOTALES
Establecimientos hoteleros	2.487	72	2.559
Alojamientos rurales	4.465	188	4.653
Campamentos de turismo	2.976	32	3.008
Apartamentos turísticos	525	0	525
Albergues	-	-	-
TOTAL	**10.453**	**292**	**10.745**

Tipo de alojamiento	Pernoctaciones ESPAÑOLES	Pernoctaciones EXTRANJEROS	Pernoctaciones TOTALES	Estancia media
Establecimientos hoteleros	5.185	106	5.291	2,07
Alojamientos rurales	8.083	1.043	9.126	1,96
Campamentos de turismo	12.546	172	12.718	4,23
Apartamentos turísticos	674	0	674	1,28
Albergues	-	-	-	-
TOTAL	**26.488**	**1.321**	**27.809**	**2,59**

3.11. Valle del Jerte, La Vera

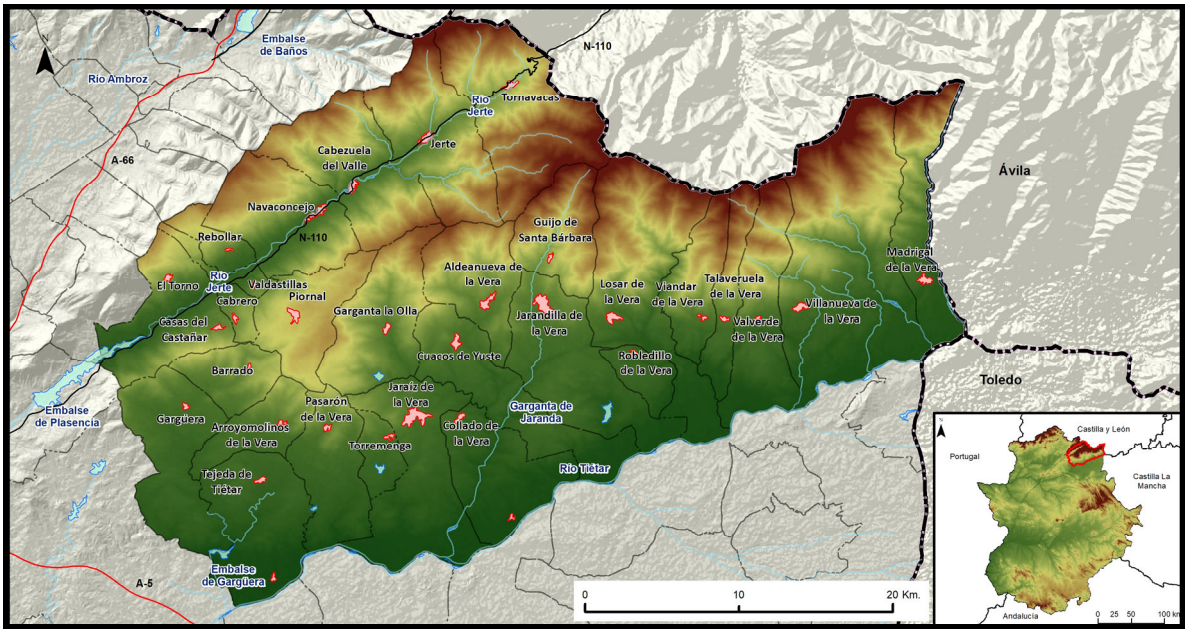

Fuente: elaboración propia y Centro Nacional de Información Geográfica (CNIG)

Tipo de alojamiento	Viajeros ESPAÑOLES	Viajeros EXTRANJEROS	Viajeros TOTALES
Establecimientos hoteleros	4.986	189	5.175
Alojamientos rurales	5.108	1.978	7.085
Campamentos de turismo	9.349	287	9.637
Apartamentos turísticos	2.174	0	2.174
Albergues	-	-	-
TOTAL	**21.617**	**2.454**	**24.071**

Tipo de alojamiento	Pernoctaciones ESPAÑOLES	Pernoctaciones EXTRANJEROS	Pernoctaciones TOTALES	Estancia media
Establecimientos hoteleros	10.740	366	11.106	2,15
Alojamientos rurales	12.666	4.581	17.247	2,43
Campamentos de turismo	33.007	978	33.985	3,53
Apartamentos turísticos	6.346	0	6.346	2,92
Albergues	-	-	-	-
TOTAL	**62.759**	**5.925**	**68.684**	**2,85**

4. ZONAS TURÍSTICAS

4.1. Plasencia y Norte de Extremadura

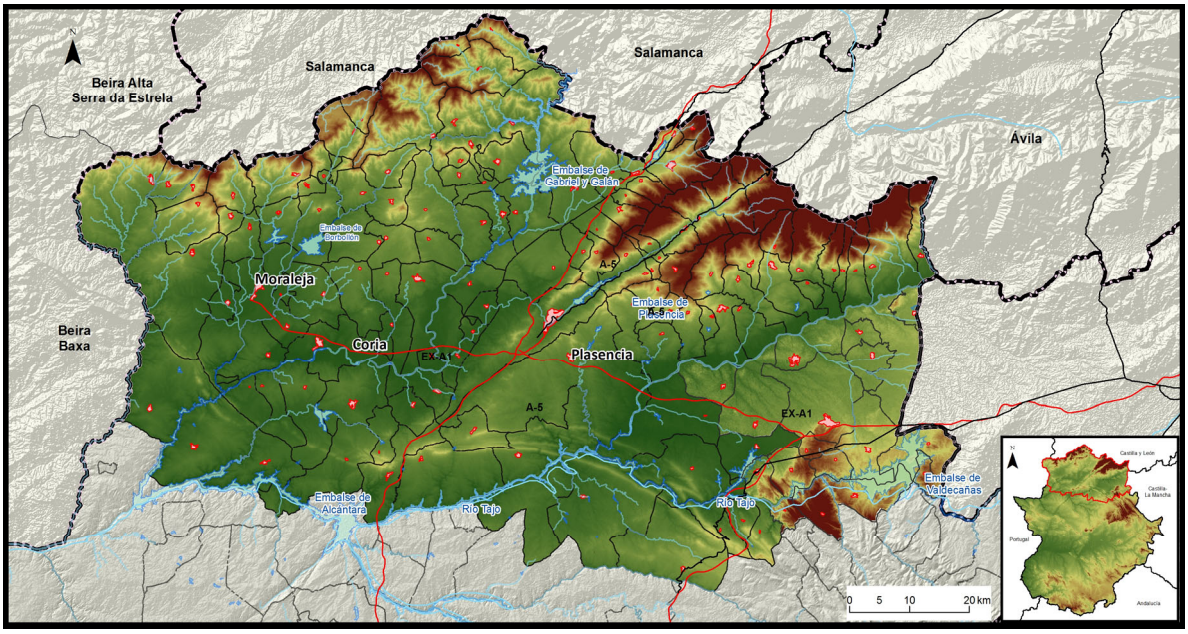

Fuente: elaboración propia y Centro Nacional de Información Geográfica (CNIG)

Tipo de alojamiento	Viajeros ESPAÑOLES	Viajeros EXTRANJEROS	Viajeros TOTALES
Establecimientos hoteleros	21.203	1.403	22.606
Alojamientos rurales	15.435	2.497	17.933
Campamentos de turismo	15.262	601	15.863
Apartamentos turísticos	2.489	20	2.509
Albergues	-	-	-
TOTAL	**54.389**	**4.521**	**58.911**

Tipo de alojamiento	Pernoctaciones ESPAÑOLES	Pernoctaciones EXTRANJEROS	Pernoctaciones TOTALES	Estancia media
Establecimientos hoteleros	40.264	1.996	42.260	1,87
Alojamientos rurales	33.798	6.253	40.051	2,23
Campamentos de turismo	53.847	1.908	55.755	3,51
Apartamentos turísticos	7.402	161	7.564	3,01
Albergues	-	-	-	-
TOTAL	**135.311**	**10.318**	**145.630**	**2,47**

4.2. Cáceres y entorno

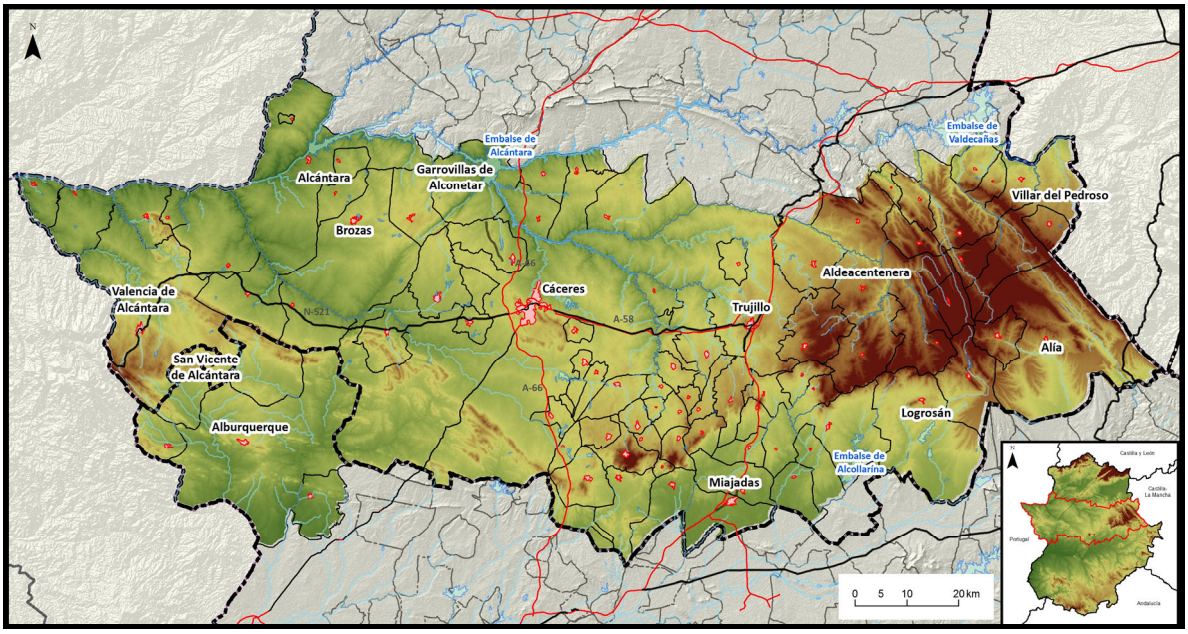

Fuente: elaboración propia y Centro Nacional de Información Geográfica (CNIG)

Tipo de alojamiento	Viajeros ESPAÑOLES	Viajeros EXTRANJEROS	Viajeros TOTALES
Establecimientos hoteleros	33.008	3.737	36.745
Alojamientos rurales	3.697	749	4.446
Campamentos de turismo	85	75	160
Apartamentos turísticos	6.132	370	6.502
Albergues	-	-	-
TOTAL	**42.922**	**4.931**	**47.853**

Tipo de alojamiento	Pernoctaciones ESPAÑOLES	Pernoctaciones EXTRANJEROS	Pernoctaciones TOTALES	Estancia media
Establecimientos hoteleros	47.241	4.770	52.011	1,42
Alojamientos rurales	10.354	2.232	12.586	2,83
Campamentos de turismo	134	163	296	1,85
Apartamentos turísticos	10.189	844	11.033	1,70
Albergues	-	-	-	-
TOTAL	**67.918**	**8.009**	**75.926**	**1,59**

4.3. Mérida, Badajoz y entorno

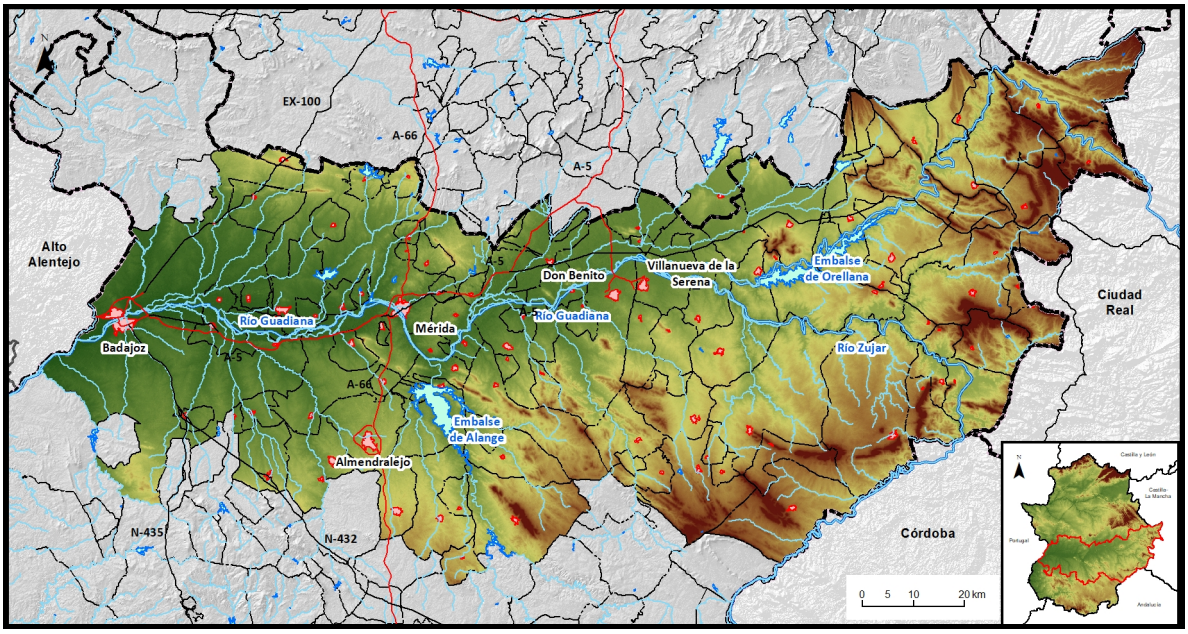

Fuente: elaboración propia y Centro Nacional de Información Geográfica (CNIG)

Tipo de alojamiento	Viajeros ESPAÑOLES	Viajeros EXTRANJEROS	Viajeros TOTALES
Establecimientos hoteleros	44.734	4.898	49.631
Alojamientos rurales	2.661	171	2.831
Campamentos de turismo	852	182	1.034
Apartamentos turísticos	4.373	246	4.618
Albergues	191	17	208
TOTAL	**52.811**	**5.514**	**58.322**

Tipo de alojamiento	Pernoctaciones ESPAÑOLES	Pernoctaciones EXTRANJEROS	Pernoctaciones TOTALES	Estancia media
Establecimientos hoteleros	67.688	7.458	75.146	1,51
Alojamientos rurales	5.823	253	6.076	2,15
Campamentos de turismo	1.449	323	1.772	1,71
Apartamentos turísticos	7.903	340	8.243	1,78
Albergues	724	74	798	3,84
TOTAL	**83.587**	**8.448**	**92.035**	**1,58**

4.4. Zafra - Sur de Extremadura

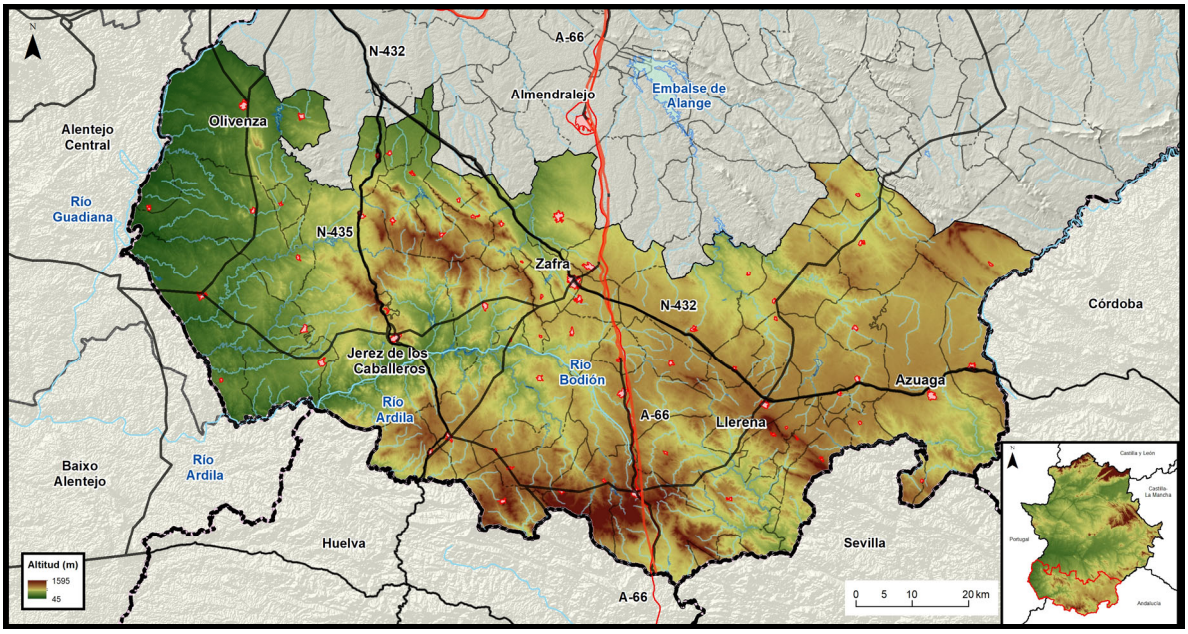

Fuente: elaboración propia y Centro Nacional de Información Geográfica (CNIG)

Tipo de alojamiento	Viajeros ESPAÑOLES	Viajeros EXTRANJEROS	Viajeros TOTALES
Establecimientos hoteleros	9.812	1.085	10.898
Alojamientos rurales	1.486	77	1.563
Campamentos de turismo	-	-	-
Apartamentos turísticos	250	15	265
Albergues	-	-	-
TOTAL	**11.548**	**1.177**	**12.726**

Tipo de alojamiento	Pernoctaciones ESPAÑOLES	Pernoctaciones EXTRANJEROS	Pernoctaciones TOTALES	Estancia media
Establecimientos hoteleros	18.273	1.500	19.773	1,81
Alojamientos rurales	4.414	199	4.613	2,95
Campamentos de turismo	-	-	-	-
Apartamentos turísticos	1.115	21	1.136	4,29
Albergues	-	-	-	-
TOTAL	**23.802**	**1.720**	**25.522**	**2,01**

5. RANKING DE VIAJEROS DE LOS 15 TERRITORIOS TURÍSTICOS EN JULIO ORDENADO POR VIAJEROS TOTALES

Territorio turístico	Viajeros ESPAÑOLES	Viajeros EXTRANJEROS	Viajeros TOTALES
Cáceres (municipio)	28.199	3.344	31.543
Mérida	28.412	2.626	31.038
Valle del Jerte- La Vera	21.617	2.454	24.071
Badajoz (municipio)	11.435	2179	13.614
Tierra de Barros - Zafra	11.160	759	11.919
Valle del Ambroz-Tierras de Granadilla	10.453	292	10.745
Sierra de Gata- Hurdes-Valle de Alagón	8.889	385	9.274
Trujillo-Miajadas-Montánchez	7.520	739	8.259
Plasencia	7.540	520	8.060
Reserva de la Biosfera de Monfragüe	6.927	935	7.862
Alqueva-Sierra Suroeste-Tentudía	5.079	588	5.667
Vegas del Guadiana	4.295	315	4.610
Tajo Internacional-Sierra de San Pedro	3.784	630	4.414
La Siberia-La Serena-Campiña Sur	3.978	223	4.201
Geoparque Villuercas-Ibores-Jara	2.380	156	2.536
TOTAL	161.668	16.145	177.813

Fuente: elaboración propia a partir de datos base del Instituto Nacional de Estadística (INE) provisionales de julio de 2021.

6. MUNICIPIOS COMPRENDIDOS EN CADA TERRITORIO TURÍSTICO O ZONA TURÍSTICA

Territorio turístico	Municipios
Alqueva, Sierra Suroeste, Tentudía	Alconchel, Almendral, Barcarrota, Bienvenida, Bodonal de la Sierra, Cabeza la Vaca, Calera de León, Cheles, Fregenal de la Sierra, Fuente de Cantos, Fuentes de León, Higuera de Vargas, Higuera la Real, Jerez de los Caballeros, Monesterio, Montemolín, Nogales, Oliva de la Frontera, Olivenza, Salvaleón, Salvatierra de los Barros, Segura de León, Táliga, Torre de Miguel Sesmero, Valencia del Mombuey, Valle de Matamoros, Valle de Santa Ana, Valverde de Leganés, Villanueva del Fresno y Zahínos.
La Siberia, La Serena, Campiña Sur	Ahillones, Azuaga, Baterno, Benquerencia de la Serena, Berlanga, Cabeza del Buey, Campanario, Campillo de Llerena, Capilla, Casas de Don Pedro, Casas de Reina, Castilblanco, Castuera, Coronada (La), Esparragosa de la Serena, Esparragosa de Lares, Fuenlabrada de los Monte, Fuente del Arco, Garbayuela, Garlitos, Granja de Torrehermosa, Haba (La), Helechosa de los Montes, Herrera del Duque, Higuera de la Serena, Higuera de Llerena, Llera, Llerena, Magacela, Maguilla, Malcocinado, Malpartida de la Serena, Monterrubio de la Serena, Navalvillar de Pela, Orellana de la Sierra, Orellana la Vieja, Peñalsordo, Peraleda del Zaucejo, Puebla de Alcocer, Puebla del Maestre, Quintana de la Serena, Reina, Retamal de Llerena, Risco, Sancti-Spíritus, Siruela, Talarrubias, Tamurejo, Trasierra, Usagre, Valdecaballeros, Valencia de las Torres, Valle de la Serena, Valverde de Llerena, Villagarcía de la Torre, Villarta de los Montes, Zalamea de la Serena y Zarza-Capilla.
Tierra de Barros, Zafra	Aceuchal, Alange, Albuera (La), Alconera, Almendralejo, Atalaya, Burguillos del Cerro, Calzadilla de los Barros, Corte de Peleas, Entrín Bajo, Feria, Fuente del Maestre, Hinojosa del Valle, Hornachos, Lapa, (La), Medina de las Torres, Morera (La), Oliva de Mérida, Palomas, Parra (La), Puebla de la Reina, Puebla de Sancho Pérez, Puebla del Prior, Ribera del Fresno, Santa Marta, Santos de Maimona, Los, Solana de los Barros, Torremejía, Valencia del Ventoso, Valverde de Burguillos, Villafranca de los Barros, Villalba de los Barros, Zafra y Zarza (La).
Vegas del Guadiana	Acedera, Aljucén, Arroyo de San Serván, Calamonte, Carmonita, Carrascalejo (El), Cordobilla de Lácara, Cristina, Don Álvaro, Don Benito, Esparragalejo, Garrovilla (La), Guadiana del Caudillo, Guareña, Lobón, Madrigalejo, Manchita, Medellín, Mengabril, Mirandilla, Montijo, Nava de Santiago (La), Puebla de la Calzada, Puebla de Obando, Pueblonuevo del Guadiana, Rena, Roca de la Sierra (La), San Pedro de Mérida, Santa Amalia, Talavera la Real, Torremayor, Trujillanos, Valdelacalzada, Valdetorres, Valverde de Mérida, Villagonzalo, Villanueva de la Serena y Villar de Rena.
Geoparque Villuercas-Ibores-Jara	Aldeacentenera, Alía, Berzocana, Cabañas del Castillo, Campillo de Deleitosa, Cañamero, Carrascalejo, Castañar de Ibor, Deleitosa, Fresnedoso de Ibor, Garvín, Guadalupe, Logrosán, Navalvillar de Ibor, Navezuelas, Peraleda de San Román, Robledollano, Valdelacasa de Tajo, Villar del Pedroso.

Territorio turístico	Municipios
Reserva de la Biosfera de Monfragüe	Almaraz, Belvís de Monroy, Berrocalejo, Bohonal de Ibor, Cañaveral, Casas de Millán, Casas de Miravete, Casatejada, Gordo (El), Higuera, Majadas, Malpartida de Plasencia, Mesas de Ibor, Millanes, Mirabel, Navalmoral de la Mata, Pedroso de Acim, Peraleda de la Mata, Pueblonuevo de Miramontes, Romangordo, Rosalejo, Saucedilla, Serradilla, Serrejón, Talayuela, Tiétar, Toril, Torrejón el Rubio, Valdecañas de Tajo y Valdehúncar.
Sierra de Gata, Las Hurdes, Valle del Alagón	Acebo, Acehúche, Aceituna, Alagón del Río, Aldehuela de Jerte, Cachorrilla, Cadalso, Calzadilla, Caminomorisco, Carcaboso, Casar de Palomero, Casares de las Hurdes, Casas de Don Gómez, Casillas de Coria, Ceclavín, Cilleros, Coria, Descargamaría, Eljas, Galisteo, Gata, Guijo de Coria, Guijo de Galisteo, Hernán-Pérez, Holguera, Hoyos, Huélaga, Ladrillar, Montehermoso, Moraleja, Morcillo, Nuñomoral, Perales del Puerto, Pescueza, Pinofranqueado, Portaje, Portezuelo, Pozuelo de Zarzón, Riolobos, Robledillo de Gata, San Martín de Trevejo, Santibáñez el Alto, Torre de Don Miguel, Torrecilla de los Ángeles, Torrejoncillo, Trevejo, Valdeobispo, Valverde del Fresno, Vegaviana, Villa del Campo, Villamiel, Villanueva de la Sierra, Villasbuenas de Gata y Zarza la Mayor.
Tajo Internacional, Sierra de San Pedro	Alburquerque, Alcántara, Aliseda, Arroyo de la Luz, Brozas, Carbajo, Casar de Cáceres, Cedillo, Codosera (La), Garrovillas de Alconétar, Herrera de Alcántara, Herreruela, Hinojal, Malpartida de Cáceres, Mata de Alcántara, Membrío, Monroy, Navas del Madroño, Piedras Albas, Salorino, San Vicente de Alcántara, Santiago de Alcántara, Santiago del Campo, Talaván, Valencia de Alcántara, Villa del Rey y Villar del Rey.
Trujillo, Miajadas, Montánchez	Abertura, Albalá, Alcollarín, Alcuéscar, Aldea del Cano, Aldea del Obispo (La), Almoharín, Arroyomolinos, Benquerencia, Botija, Campo Lugar, Casas de Don Antonio, Conquista de la Sierra, Cumbre (La), Escurial, Garciaz, Herguijuela, Ibahernando, Jaraicejo, Madroñera, Miajadas, Montánchez, Plasenzuela, Puerto de Santa Cruz, Robledillo de Trujillo, Ruanes, Salvatierra de Santiago, Santa Ana, Santa Cruz de la Sierra, Santa Marta de Magasca, Sierra de Fuentes, Torre de Santa María, Torrecillas de la Tiesa, Torremocha, Torreorgaz, Torrequemada, Trujillo, Valdefuentes, Valdemorales, Villamesías, Zarza de Montánchez y Zorita.
Valle del Ambroz, Tierras de Granadilla	Abadía, Ahigal, Aldeanueva del Camino, Baños de Montemayor, Cabezabellosa, Casas del Monte, Cerezo, Garganta (La), Gargantilla, Granja (La), Guijo de Granadilla, Hervás, Jarilla, Marchagaz, Mohedas de Granadilla, Oliva de Plasencia, Palomero, Pesga (La), Santa Cruz de Paniagua, Santibáñez el Bajo, Segura de Toro, Villar de Plasencia y Zarza de Granadilla.
Valle del Jerte, La Vera	Aldeanueva de la Vera, Arroyomolinos de la Vera, Barrado, Cabezuela del Valle, Cabrero, Casas del Castañar, Collado, Cuacos de Yuste, Garganta la Olla, Gargüera, Guijo de Santa Bárbara, Jaraíz de la Vera, Jarandilla de la Vera, Jerte, Losar de la Vera, Madrigal de la Vera, Navaconcejo, Pasarón de la Vera, Piornal, Rebollar, Robledillo de la Vera, Talaveruela de la Vera, Tejeda de Tiétar, Tornavacas, Torno (El), Torremenga, Valdastillas, Valverde de la Vera, Viandar de la Vera y Villanueva de la Vera.

Zona Turística	Municipios
Mérida, Badajoz y entorno	Acedera, Aceuchal, Alange, Albuera (La), Aljucén, Almendralejo, Arroyo de San Serván, Badajoz, Baterno, Benquerencia de la Serena, Cabeza del Buey, Calamonte, Campanario, Capilla, Carmonita, Carrascalejo (El), Casas de Don Pedro, Castilblanco, Castuera, Cordobilla de Lácara, Coronada (La), Corte de Peleas, Cristina, Don Álvaro, Don Benito, Entrín Bajo, Esparragalejo, Esparragosa de la Serena, Esparragosa de Lares, Fuenlabrada de los Montes, Garbayuela, Garlitos, Garrovilla (La), Guadiana del Caudillo, Guareña, Haba (La), Helechosa de los Montes, Herrera del Duque, Higuera de la Serena, Hinojosa del Valle, Hornachos, Lobón, Madrigalejo, Magacela, Malpartida de la Serena, Manchita, Medellín, Mengabril, Mérida, Mirandilla, Monterrubio de la Serena, Montijo, Nava de Santiago (La), Navalvillar de Pela, Oliva de Mérida, Orellana de la Sierra, Orellana la Vieja, Palomas, Peñalsordo, Puebla de Alcocer, Puebla de la Calzada, Puebla de la Reina, Puebla de Obando, Puebla del Prior, Pueblonuevo del Guadiana, Quintana de la Serena, Rena, Ribera del Fresno, Risco, Roca de la Sierra (La), San Pedro de Mérida, Sancti-Spíritus, Santa Amalia, Santa Marta, Siruela, Solana de los Barros, Talarrubias, Talavera la Real, Tamurejo, Torremayor, Torremejías, Trujillanos, Valdecaballeros, Valdelacalzada, Valdetorres, Valle de la Serena, Valverde de Mérida, Villafranca de los Barros, Villagonzalo, Villalba de los Barros, Villanueva de la Serena, Villar de Rena, Villarta de los Montes, Zalamea de la Serena, Zarza (La) y Zarza-Capilla
Cáceres y entorno	Abertura, Albalá, Alburquerque, Alcántara, Alcollarín Alcuéscar, Aldea del Cano, Aldea del Obispo (La), Aldeacentenera, Alía, Aliseda, Almoharín, Arroyo de la Luz, Arroyomolinos, Benquerencia, Berzocana, Botija, Brozas, Cáceres, Campo Lugar, Cañamero, Carbajo, Carrascalejo, Casar de Cáceres, Casas de Don Antonio, Castañar de Ibor, Cedillo, Codosera (La), Conquista de la Sierra, Cumbre (La), Deleitosa, Escurial, Fresnedoso de Ibor, Garciaz, Garrovillas de Alconétar, Garvín, Guadalupe, Herguijuela, Herrera de Alcántara, Herreruela, Hinojal, Iberhernando, Logrosán, Madroñera, Majadas, Malpartida de Cáceres, Mata de Alcántara, Membrío, Miajadas, Monroy, Montánchez, Navalvillar de Ibor, Navas del Madroño, Navezuelas, Peraleda de San Román, Piedras Albas, Plasenzuela, Puerto de Santa Cruz, Robledillo de Trujillo, Robledollano, Ruanes, Salorino, Salvatierra de Santiago, San Vicente de Alcántara, Santa Ana, Santa Cruz de la Sierra, Santa Marta de Magasca, Santiago de Alcántara, Santiago del Campo, Sierra de Fuentes, Talaván, Torre de Santa María, Torrecillas de la Tiesa, Torremocha, Torreorgaz, Torrequemada, Trujillo, Valdecañas de Tajo, Valdefuentes, Valdelacasa de Tajo, Valdemorales, Valencia de Alcántara, Villa del Rey, Villamesías, Villar del Pedroso, Villar del Rey, Zarza de Montánchez y Zorita.

Zona Turística	Municipios
Plasencia y norte de Extremadura	Abadía, Acebo, Aceúche, Aceituna, Ahigal, Alagón el Río, Aldeanueva de la Vera, Aldeanueva del Camino, Aldehuela de Jerte, Almaraz, Arroyomolinos de la Vera, Baños de Montemayor, Barrado, Belvís de Monroy, Berrocalejo, Bohonal de Ibor, Cabezabellosa, Cabezuela del Valle, Cabrero, Cachorrilla, Cadalso, Calzadilla, Caminomorisco, Cañaveral, Carcaboso, Casar de Palomero, Casares de las Hurdes, Casas de Don Gómez, Casas de Millán, Casas de Miravete, Casas del Castañar, Casas del Monte, Casatejada, Casillas de Coria, Ceclavín, Cerezo, Cilleros, Collado, Coria, Cuacos de Yuste, Descargamaría, Eljas, Galisteo, Garganta (La), Garganta la Olla, Gargantilla, Gargüera, Gata, Gordo (El), Granja (La), Guijo de Coria, Guijo de Galisteo, Guijo de Granadilla, Guijo de Santa Bárbara, Hernán-Pérez, Hervás, Higuera, Holguera, Hoyos, Huélaga, Jaraicejo, Jaraíz de la Vera, Jarandilla de la Vera, Jarilla, Jerte, Ladrillar, Losar de la Vera, Madrigal de la Vera, Majadas, Malpartida de Plasencia, Marchagaz, Mesas de Ibor, Millanes, Mirabel, Mohedas de Granadilla, Montehermoso, Moraleja, Morcillo, Navaconcejo, Navalmoral de la Mata, Nuñomoral, Olivar de Plasencia, Palomero, Pasarón de la Vera, Pedroso de Acim, Peraleda de la Mata, Perales del Puesto, Pescueza, Pesga (La), Pinofranqueado, Piornal, Plasencia, Portaje, Portezuelo, Pozuelo de Zarzón, Pueblonuevo de Miramontes, Rebollar, Riolobos, Robledillo de Gata, Robledillo de la Vera, Romangordo, Rosalejo, San Martín de Trevejo, Santa Cruz de Paniagua, Santibáñez el Alto, Santibáñez el Bajo, Saucedilla, Segura de Toro, Serradilla, Serrejón, Talaveruela de la Vera, Tejeda de Tiétar, Tiétar, Toril, Tornavacas, Torno (El), Torre de Don Miguel, Torrecilla de los Ángeles, Torrejón el Rubio, Torrejoncillo, Torremenga, Valdastillas, Valdecañas de Tajo, Valdehúncar, Valdeobispo, Valverde de la Vera, Valverde del Fresno, Vegaviana, Viandar de la Vera, Villa del Campo, Villamiel, Villanueva de la Sierra, Villanueva de la Vera, Villar de Plasencia, Villasbuenas de Gata, Zarza de Granadilla y Zarza la Mayor.
Zafra y sur de Extremadura	Ahillones, Alconchel, Alconera, Almendral, Atalaya, Azuaga, Barcarrota, Berlanga, Bienvenida, Bodonal de la Sierra, Burguillos del Cerro, Cabeza la Vaca, Calera de León, Calzadilla de los Barros, Campillo de Llerena, Casas de Reina, Cheles, Feria, Fregenal de la Sierra, Fuente de Cantos, Fuente del Arco, Fuente del Maestre, Fuentes de León, Granja de Torrehermosa, Higuera de Llerena, Higuera de Vargas, Higuera la Real, Jerez de los Caballeros, Lapa (La), Llera, Llerena, Maguilla, Malcocinado, Medinas de las Torres, Monesterio, Montemolín, Morera (La), Nogales, Oliva de la Frontera, Olivenza, Parra (La), Peraleda del Zaucejo, Puebla de Sancho Pérez, Puebla del Maestre, Reina, Retamal de Llerena, Salvaleón, Salvatierra de los Barros, Santos de Maimona (Los), Segura de León, Táliga, Torre de Miguel Sesmero, Trasierra, Usagre, Valencia de las Torres, Valencia del Mombuey, Valencia del Ventoso, Valle de Matamoros, Valle de Santa Ana, Valverde de Burguillos, Valverde de Leganés, Valverde de Llerena, Villagarcía de la Torre, Villanueva del Fresno, Zafra y Zahínos.

7. MAPA TERRITORIOS

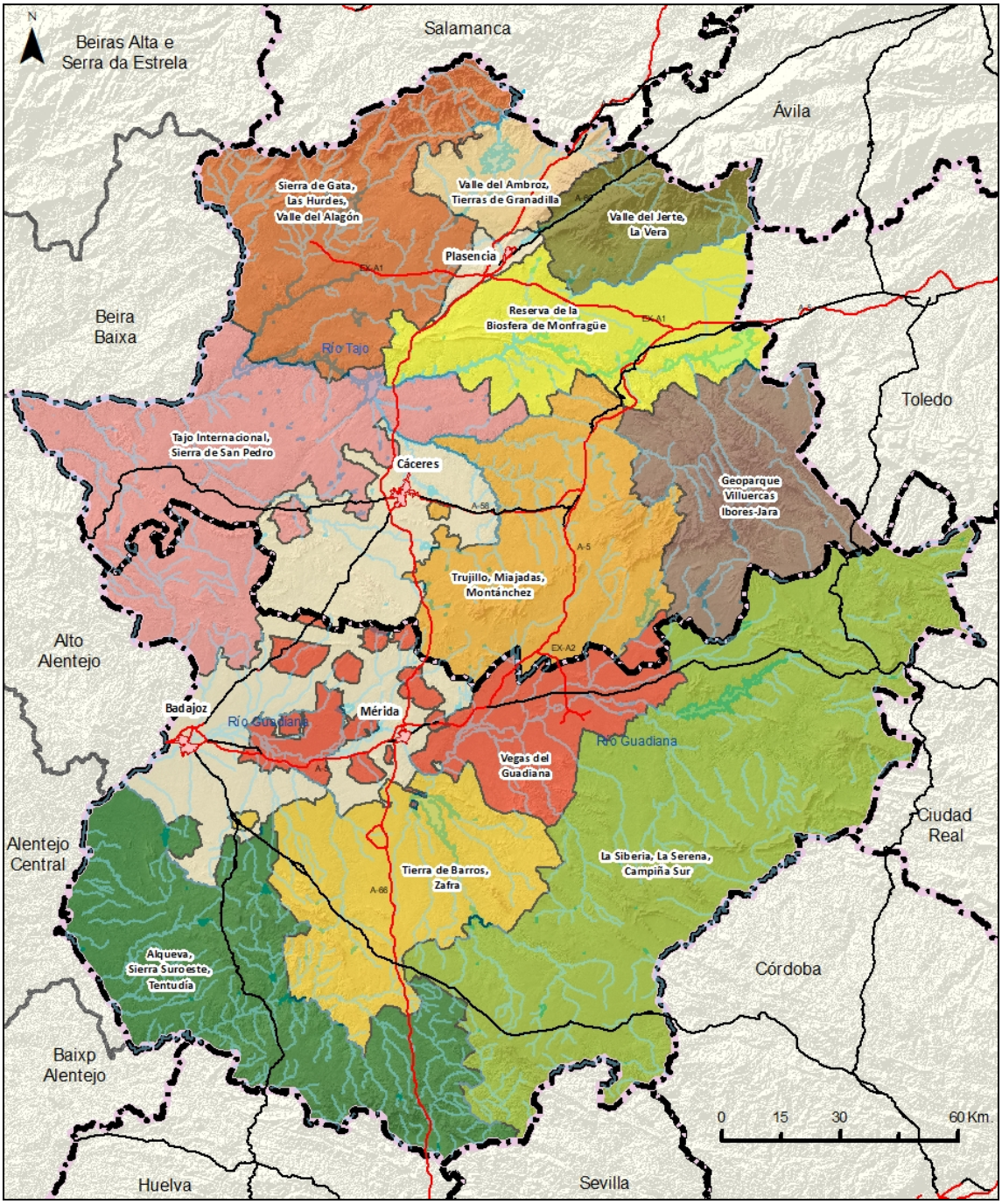

Fuente: elaboración propia y Centro Nacional de Información Geográfica (CNIG)

8. MAPA ZONAS TURÍSTICAS

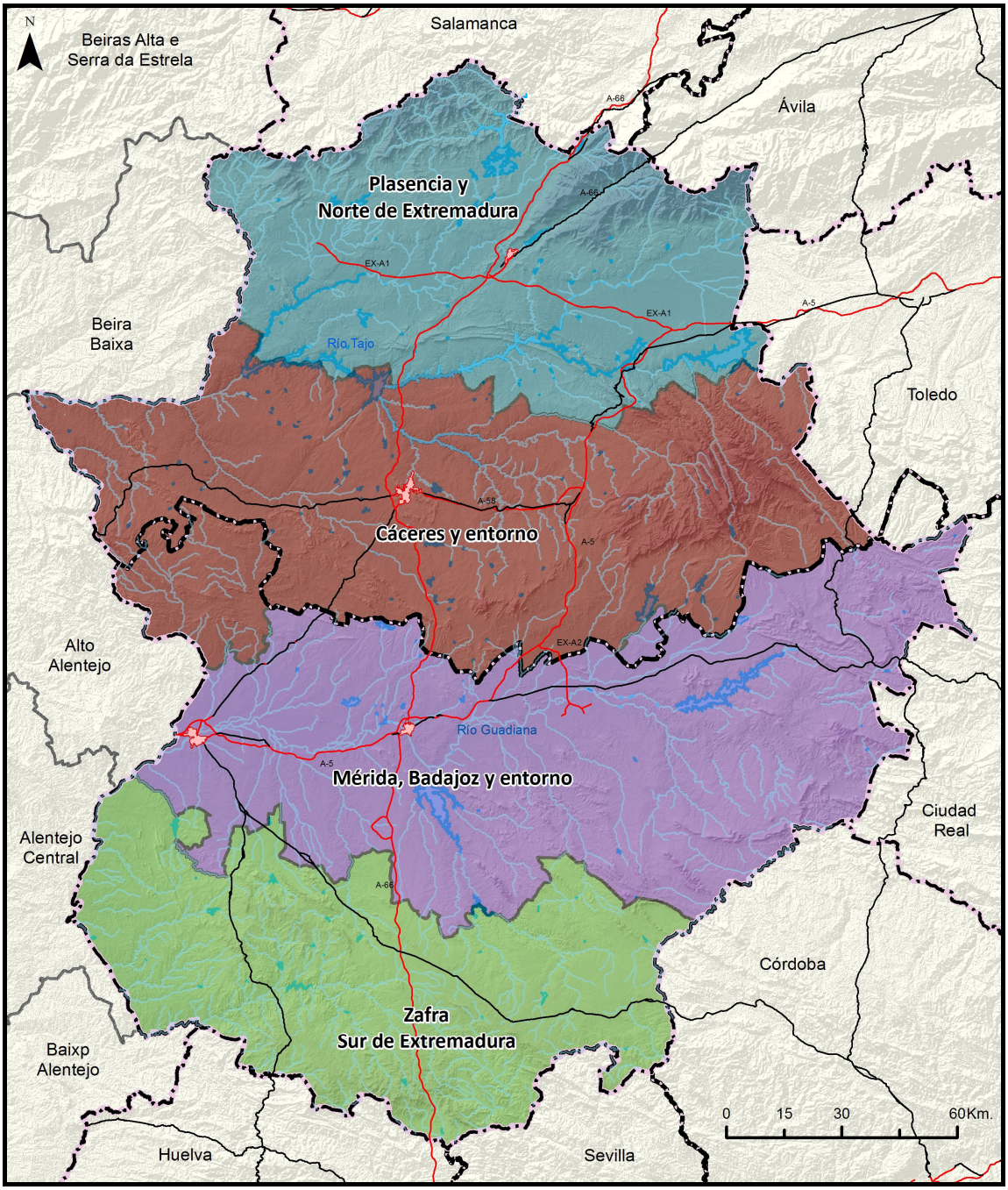

Fuente: elaboración propia y Centro Nacional de Información Geográfica (CNIG)