INFORME DE LA DEMANDA TURÍSTICA DE EXTREMADURA POR TERRITORIOS

Octubre 2021
Documento (10/2021)



UNIVERSIDAD DE EXTREMADURA

En virtud del Convenio entre Dirección Gral. De Turismo de la Junta de Extremadura y la Facultad de Empresa, Finanzas y Turismo de la Universidad de Extremadura **"Investigación para la generación de conocimiento turístico en Extremadura"**

Extremadura OBSERVATORIO DE TURISMO

EQUIPO DE REALIZACIÓN:
Dr. Marcelo Sánchez-Oro Sánchez
Dra. Ana Nieto Masot
Dra. Gema Cárdenas Alonso
Dr. Álvaro Prieto Ramos
Dr. Juan Diego Gutiérrez Gallardo
Dª Nerea Ríos Rodríguez

Mérida, diciembre de 2021

Índice

1. PRESENTACIÓN 4
2. PRINCIPALES CIUDADES DE EXTREMADURA 5
2.1. Badajoz (municipio) 5
2.2. Cáceres (municipio) 6
2.3. Mérida 7
2.4. Plasencia 8
3. TERRITORIOS TURÍSTICOS 9
3.1. Alqueva, Sierra Suroeste, Tentudía 9
3.2. La Siberia, La Serena, Campiña Sur 10
3.3. Tierra de Barros, Zafra 11
3.4. Vegas del Guadiana 12
3.5. Geoparque Villuercas-Ibores-Jara 13
3.6. Reserva de la Biosfera de Monfragüe 14
3.7. Sierra de Gata, Las Hurdes, Valle del Alagón 15
3.8. Tajo Internacional, Sierra de San Pedro 16
3.9. Trujillo, Miajadas, Montánchez 17
3.10. Valle del Ambroz, Tierras de Granadilla 18
3.11. Valle del Jerte, La Vera 19
4. ZONAS TURÍSTICAS 20
4.1. Plasencia y Norte de Extremadura 20
4.2. Cáceres y entorno 21
4.3. Mérida, Badajoz y entorno 22
4.4. Zafra - Sur de Extremadura 23
5. RANKING DE VIAJEROS DE LOS 15 TERRITORIOS TURÍSTICOS EN OCTUBRE ORDENADO POR VIAJEROS TOTALES. 24
6. MUNICIPIOS COMPRENDIDOS EN CADA TERRITORIO TURÍSTICO O ZONA TURÍSTICA 25
7. MAPA TERRITORIOS 29
8. MAPA ZONAS TURÍSTICAS 30

OBSERVATORIO DE TURISMO DE EXTREMADURA
Dirección General de Turismo
Avenida de las Comunidades, s/n - 06800 Mérida
Tel. +34 927 25 79 90 / +34 924 33 24 70
observatorioturismo@juntaex.es
www.turismoextremadura.com

1. PRESENTACIÓN

El presente informe recoge las principales magnitudes de demanda turística en Extremadura correspondientes al mes de octubre de 2021. En concreto, se presentan las cifras de viajeros, pernoctaciones y estancia media a nivel de territorio turístico.

Las estimaciones presentadas en este informe han sido elaboradas a partir de la información estadística proporcionada por los microdatos mensuales del Instituto Nacional de Estadística (INE), una vez realizado el necesario proceso de imputación de los datos agregados de la región a cada uno de los 15 territorios turísticos considerados, los cuales, a su vez, también se han agrupado en 4 zonas turísticas.

En aquellos territorios turísticos en los que no existen establecimientos de un determinado tipo, o bien los establecimientos existentes en dichas zonas no han aportado información estadística al INE, no es posible la realización de la correspondiente estimación estadística, circunstancia que aparece reflejada en el informe con un guión.

OBSERVATORIO DE TURISMO DE EXTREMADURA
Dirección General de Turismo
Avenida de las Comunidades, s/n - 06800 Mérida
Tel. +34 927 25 79 90 / +34 924 33 24 70
observatorioturismo@juntaex.es
www.turismoextremadura.com

2. PRINCIPALES CIUDADES DE EXTREMADURA

2.1. Badajoz (municipio)

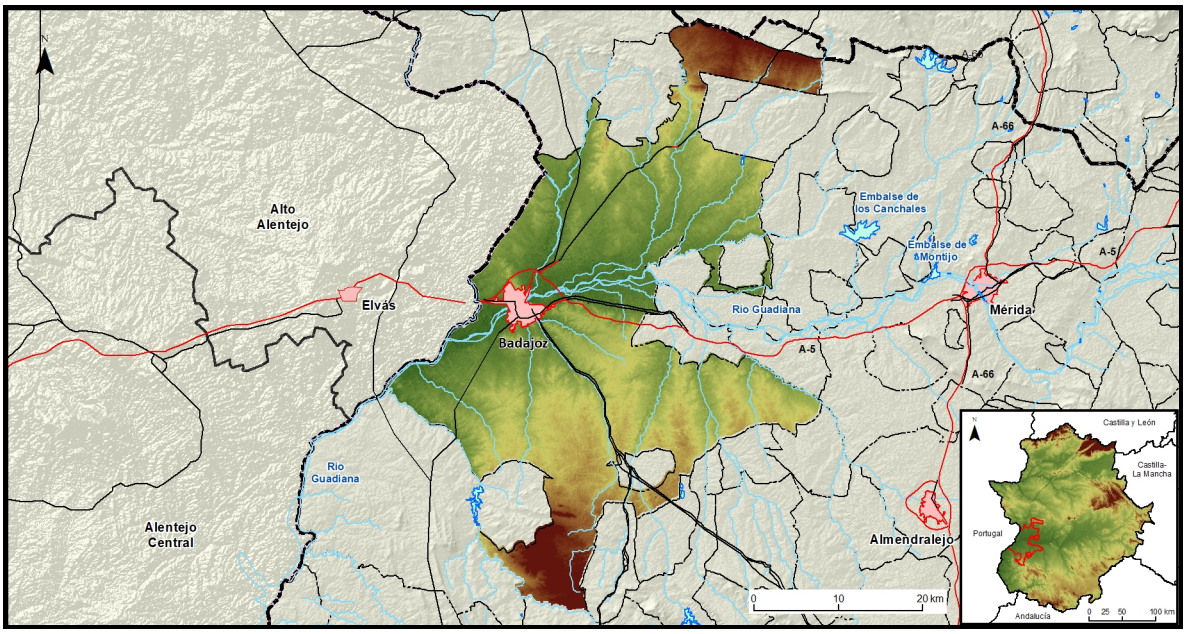

Fuente: elaboración propia y Centro Nacional de Información Geográfica (CNIG)

Tipo de alojamiento	Viajeros ESPAÑOLES	Viajeros EXTRANJEROS	Viajeros TOTALES
Establecimientos hoteleros	13.498	2.783	16.281
Alojamientos rurales	187	0	187
Campamentos de turismo	-	-	-
Apartamentos turísticos	36	28	63
Albergues	-	-	-
TOTAL	**13.721**	**2.811**	**16.531**

Tipo de alojamiento	Pernoctaciones ESPAÑOLES	Pernoctaciones EXTRANJEROS	Pernoctaciones TOTALES	Estancia media
Establecimientos hoteleros	23.088	4.545	27.633	1,70
Alojamientos rurales	385	0	385	2,06
Campamentos de turismo	-	-	-	-
Apartamentos turísticos	214	33	246	3,88
Albergues	-	-	-	-
TOTAL	**23.687**	**4.578**	**28.264**	**1,71**

2.2. Cáceres (municipio)

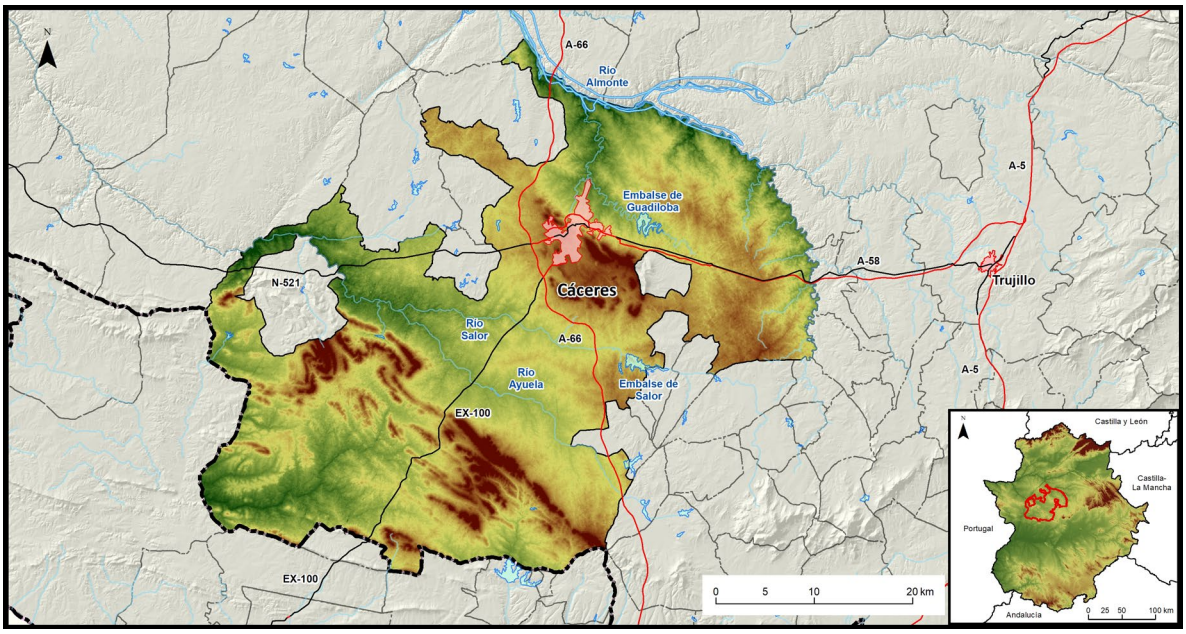

Fuente: elaboración propia y Centro Nacional de Información Geográfica (CNIG)

Tipo de alojamiento	Viajeros ESPAÑOLES	Viajeros EXTRANJEROS	Viajeros TOTALES
Establecimientos hoteleros	16.725	3.632	20.357
Alojamientos rurales	87	4	91
Campamentos de turismo	709	1.187	1.896
Apartamentos turísticos	4.323	906	5.229
Albergues	-	-	-
TOTAL	**21.844**	**5.729**	**27.573**

Tipo de alojamiento	Pernoctaciones ESPAÑOLES	Pernoctaciones EXTRANJEROS	Pernoctaciones TOTALES	Estancia media
Establecimientos hoteleros	39.925	8.001	47.926	2,35
Alojamientos rurales	251	22	273	3,02
Campamentos de turismo	1.381	2.916	4.297	2,27
Apartamentos turísticos	9.045	2.140	11.185	2,14
Albergues	-	-	-	-
TOTAL	**50.602**	**13.079**	**63.681**	**2,31**

2.3. Mérida

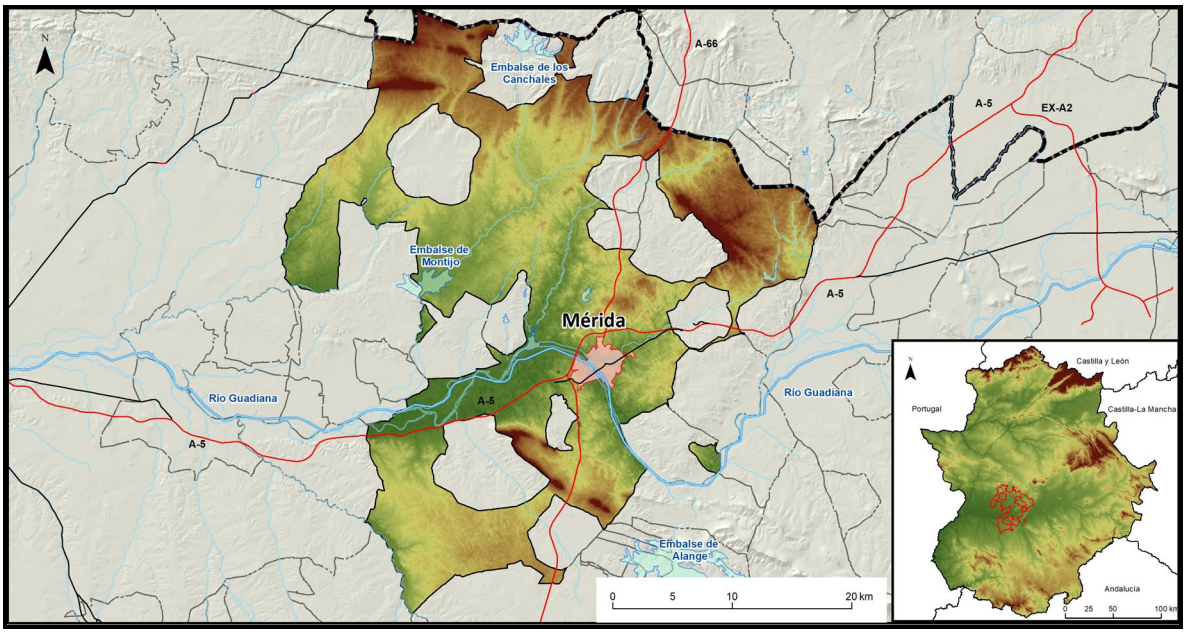

Fuente: elaboración propia y Centro Nacional de Información Geográfica (CNIG)

Tipo de alojamiento	Viajeros ESPAÑOLES	Viajeros EXTRANJEROS	Viajeros TOTALES
Establecimientos hoteleros	17.481	3.660	21.141
Alojamientos rurales	12	0	12
Campamentos de turismo	-	-	-
Apartamentos turísticos	3.389	401	3.790
Albergues	-	-	-
TOTAL	**20.882**	**4.061**	**24.943**

Tipo de alojamiento	Pernoctaciones ESPAÑOLES	Pernoctaciones EXTRANJEROS	Pernoctaciones TOTALES	Estancia media
Establecimientos hoteleros	30.201	5.213	35.414	1,68
Alojamientos rurales	46	0	46	4,04
Campamentos de turismo	-	-	-	-
Apartamentos turísticos	5.787	519	6.306	1,66
Albergues	-	-	-	-
TOTAL	**36.034**	**5.732**	**41.766**	**1,67**

2.4. Plasencia

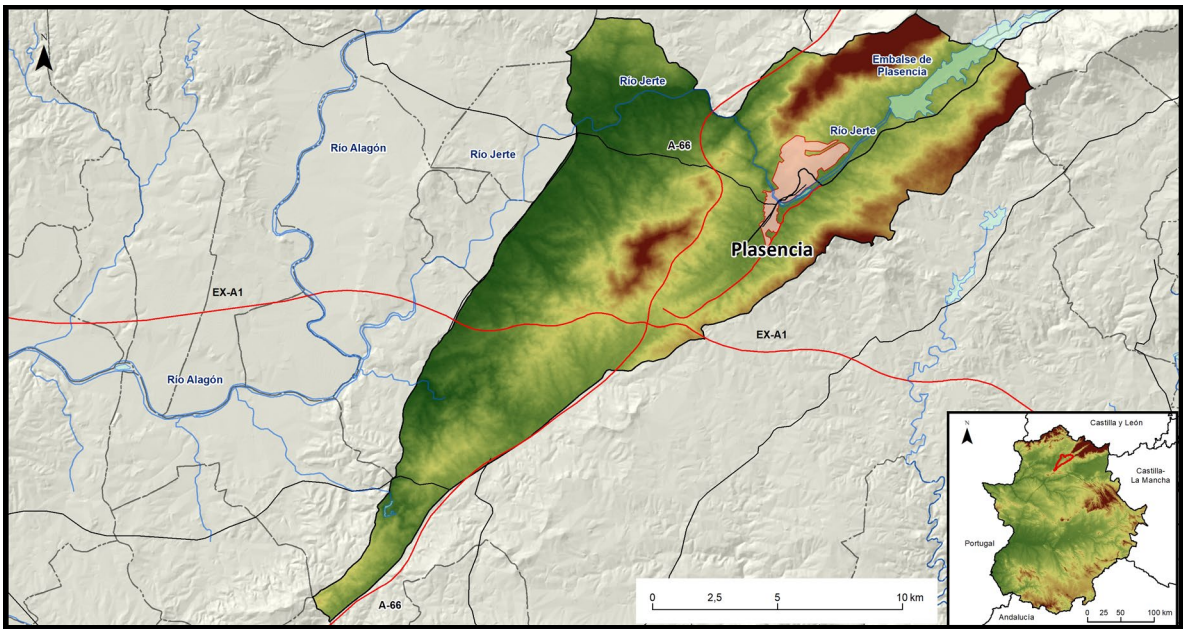

Fuente: elaboración propia y Centro Nacional de Información Geográfica (CNIG)

Tipo de alojamiento	Viajeros ESPAÑOLES	Viajeros EXTRANJEROS	Viajeros TOTALES
Establecimientos hoteleros	7.041	680	7.721
Alojamientos rurales	106	0	106
Campamentos de turismo	-	-	-
Apartamentos turísticos	624	7	631
Albergues	-	-	-
TOTAL	**7.771**	**687**	**8.458**

Tipo de alojamiento	Pernoctaciones ESPAÑOLES	Pernoctaciones EXTRANJEROS	Pernoctaciones TOTALES	Estancia media
Establecimientos hoteleros	13.490	1.114	14.604	1,89
Alojamientos rurales	245	0	245	2,30
Campamentos de turismo	-	-	-	-
Apartamentos turísticos	1.367	101	1.467	2,33
Albergues	-	-	-	-
TOTAL	**15.102**	**1.215**	**16.316**	**1,93**

3. TERRITORIOS TURÍSTICOS

3.1. Alqueva, Sierra Suroeste, Tentudía

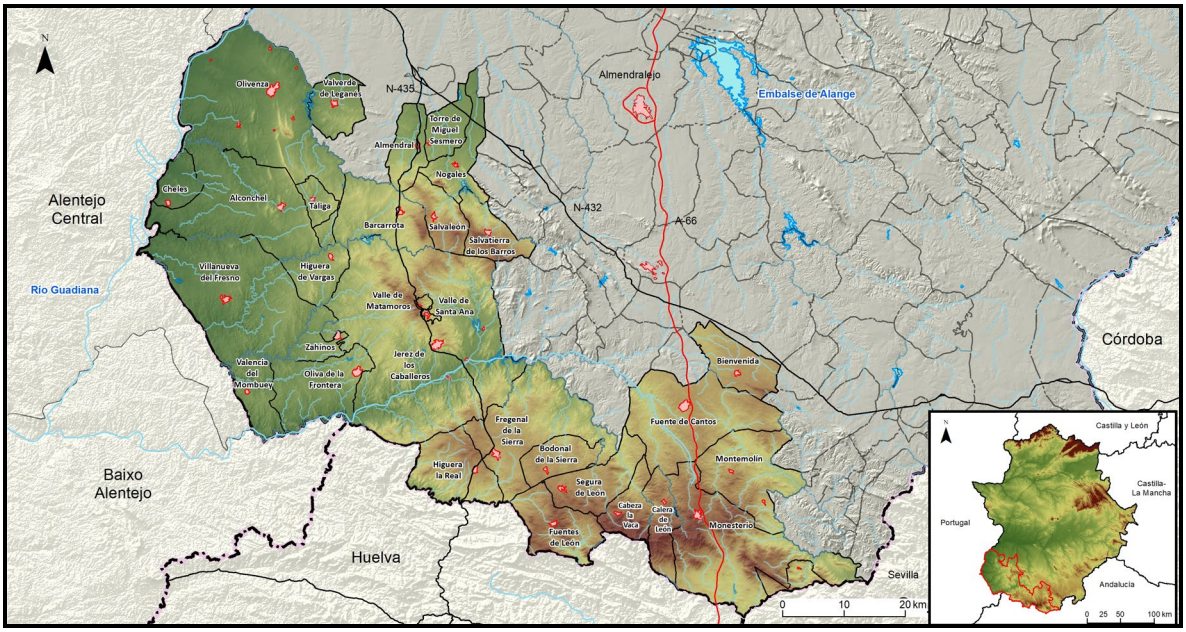

Fuente: elaboración propia y Centro Nacional de Información Geográfica (CNIG)

Tipo de alojamiento	Viajeros ESPAÑOLES	Viajeros EXTRANJEROS	Viajeros TOTALES
Establecimientos hoteleros	5.245	886	6.131
Alojamientos rurales	1.060	156	1.216
Campamentos de turismo	-	-	-
Apartamentos turísticos	491	33	524
Albergues	-	-	-
TOTAL	**6.796**	**1.075**	**7.871**

Tipo de alojamiento	Pernoctaciones ESPAÑOLES	Pernoctaciones EXTRANJEROS	Pernoctaciones TOTALES	Estancia media
Establecimientos hoteleros	11.245	981	12.227	1,99
Alojamientos rurales	3.211	267	3.478	2,86
Campamentos de turismo	-	-	-	-
Apartamentos turísticos	1.846	43	1.889	3,60
Albergues	-	-	-	-
TOTAL	**16.302**	**1.291**	**17.594**	**2,24**

3.2. La Siberia, La Serena, Campiña Sur

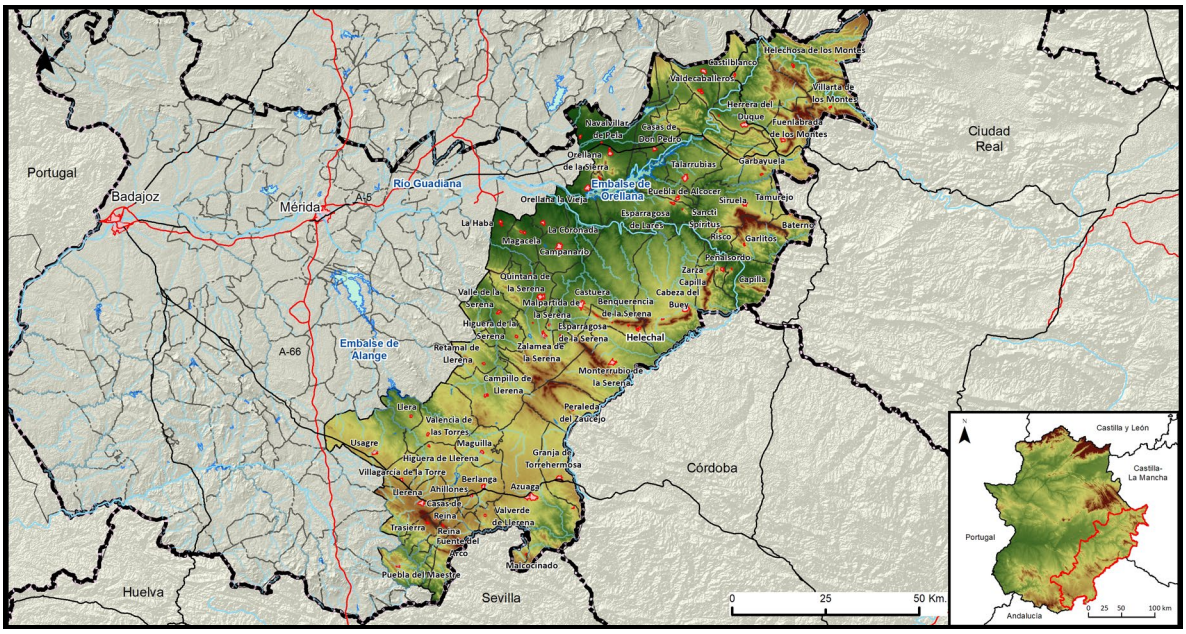

Fuente: elaboración propia y Centro Nacional de Información Geográfica (CNIG)

Tipo de alojamiento	Viajeros ESPAÑOLES	Viajeros EXTRANJEROS	Viajeros TOTALES
Establecimientos hoteleros	2.562	116	2.678
Alojamientos rurales	1.094	104	1.197
Campamentos de turismo	221	33	254
Apartamentos turísticos	0	0	0
Albergues	32	6	38
TOTAL	**3.909**	**259**	**4.167**

Tipo de alojamiento	Pernoctaciones ESPAÑOLES	Pernoctaciones EXTRANJEROS	Pernoctaciones TOTALES	Estancia media
Establecimientos hoteleros	4.055	154	4.209	1,57
Alojamientos rurales	2.610	414	3.024	2,53
Campamentos de turismo	518	43	562	2,21
Apartamentos turísticos	0	0	0	0
Albergues	40	13	53	1,39
TOTAL	**7.223**	**624**	**7.848**	**1,88**

3.3. Tierra de Barros, Zafra

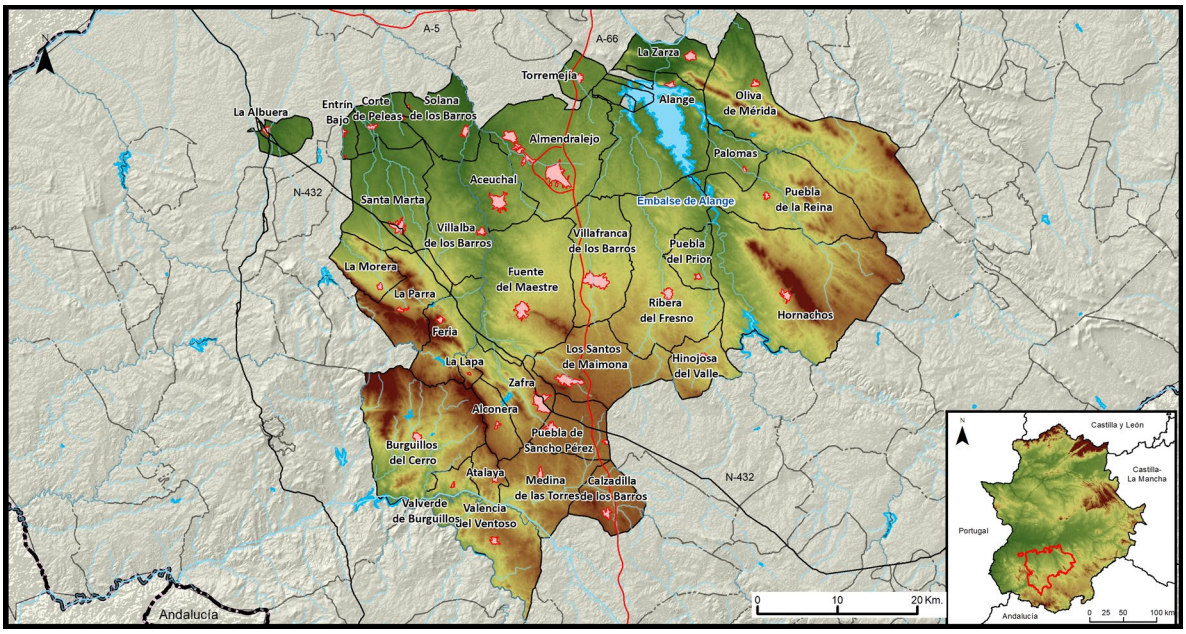

Fuente: elaboración propia y Centro Nacional de Información Geográfica (CNIG)

Tipo de alojamiento	Viajeros ESPAÑOLES	Viajeros EXTRANJEROS	Viajeros TOTALES
Establecimientos hoteleros	10.521	1.212	11.733
Alojamientos rurales	764	69	834
Campamentos de turismo	-	-	-
Apartamentos turísticos	99	0	99
Albergues	-	-	-
TOTAL	**11.384**	**1.281**	**12.666**

Tipo de alojamiento	Pernoctaciones ESPAÑOLES	Pernoctaciones EXTRANJEROS	Pernoctaciones TOTALES	Estancia media
Establecimientos hoteleros	22.840	1.439	24.279	2,07
Alojamientos rurales	1.553	116	1.669	2,00
Campamentos de turismo	-	-	-	-
Apartamentos turísticos	478	0	478	4,84
Albergues	-	-	-	-
TOTAL	**24.871**	**1.555**	**26.426**	**2,09**

3.4. Vegas del Guadiana

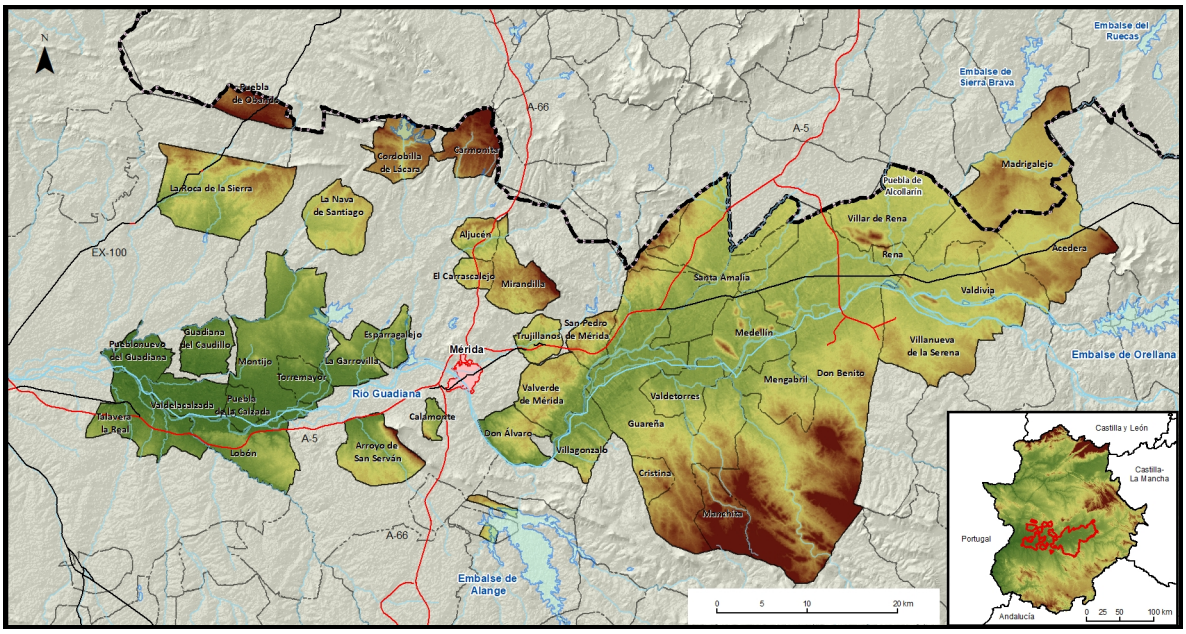

Fuente: elaboración propia y Centro Nacional de Información Geográfica (CNIG)

Tipo de alojamiento	Viajeros ESPAÑOLES	Viajeros EXTRANJEROS	Viajeros TOTALES
Establecimientos hoteleros	4.276	392	4.668
Alojamientos rurales	882	50	932
Campamentos de turismo	-	-	-
Apartamentos turísticos	368	50	419
Albergues	0	0	0
TOTAL	**5.526**	**492**	**6.019**

Tipo de alojamiento	Pernoctaciones ESPAÑOLES	Pernoctaciones EXTRANJEROS	Pernoctaciones TOTALES	Estancia media
Establecimientos hoteleros	8.199	721	8.920	1,91
Alojamientos rurales	1.541	98	1.640	1,76
Campamentos de turismo	-	-	-	-
Apartamentos turísticos	721	104	825	1,97
Albergues	0	0	0	0
TOTAL	**10.461**	**923**	**11.385**	**1,89**

3.5. Geoparque Villuercas-Ibores-Jara

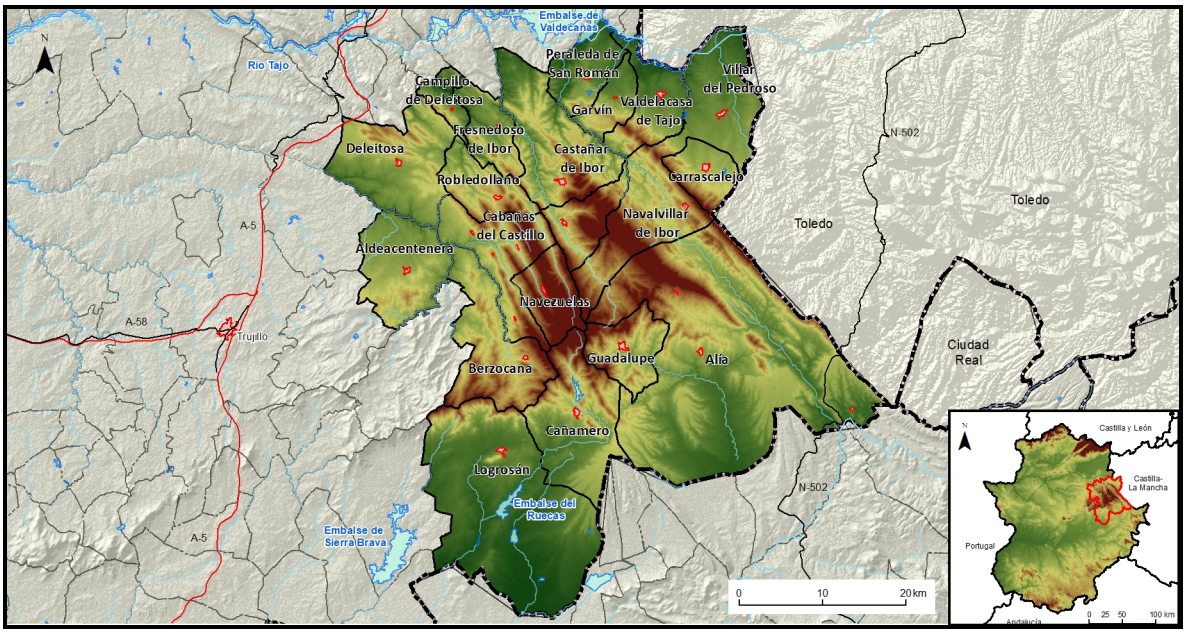

Fuente: elaboración propia y Centro Nacional de Información Geográfica (CNIG)

Tipo de alojamiento	Viajeros ESPAÑOLES	Viajeros EXTRANJEROS	Viajeros TOTALES
Establecimientos hoteleros	3.055	287	3.342
Alojamientos rurales	1.391	19	1.410
Campamentos de turismo	77	129	206
Apartamentos turísticos	174	0	174
Albergues	0	0	0
TOTAL	**4.697**	**435**	**5.132**

Tipo de alojamiento	Pernoctaciones ESPAÑOLES	Pernoctaciones EXTRANJEROS	Pernoctaciones TOTALES	Estancia media
Establecimientos hoteleros	4.188	472	4.660	1,39
Alojamientos rurales	2.673	30	2.703	1,92
Campamentos de turismo	103	191	294	1,43
Apartamentos turísticos	478	0	478	2,76
Albergues	0	0	0	0
TOTAL	**7.442**	**693**	**8.135**	**1,59**

3.6. Reserva de la Biosfera de Monfragüe

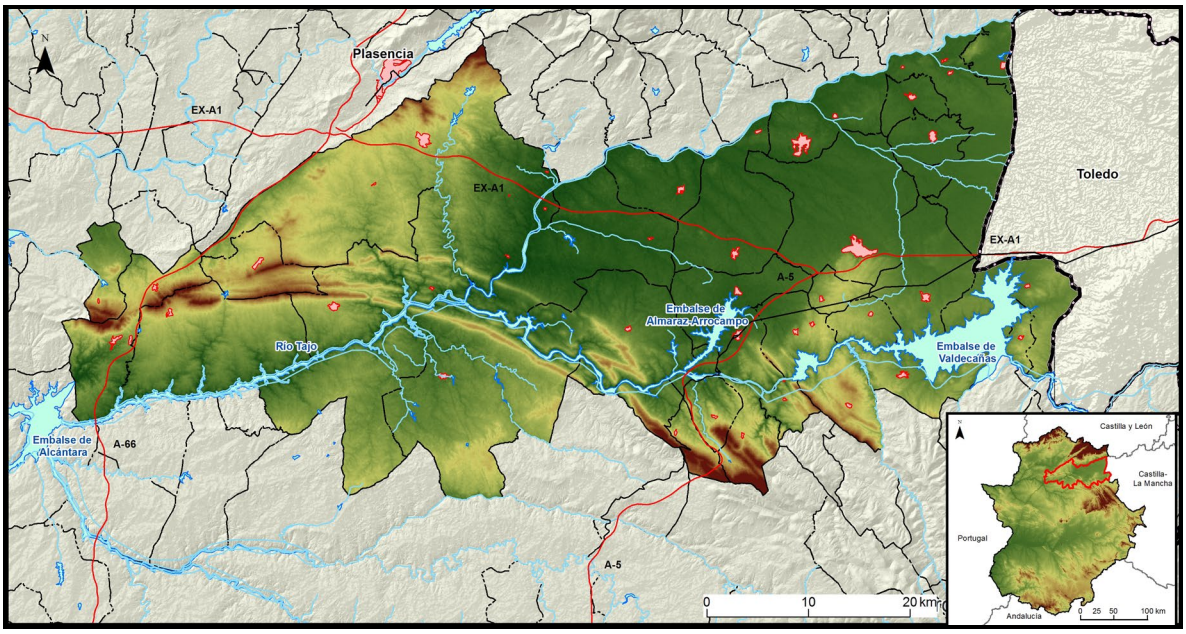

Fuente: elaboración propia y Centro Nacional de Información Geográfica (CNIG)

Tipo de alojamiento	Viajeros ESPAÑOLES	Viajeros EXTRANJEROS	Viajeros TOTALES
Establecimientos hoteleros	4.177	364	4.540
Alojamientos rurales	1.507	286	1.793
Campamentos de turismo	831	570	1.401
Apartamentos turísticos	64	0	64
Albergues	-	-	-
TOTAL	**6.579**	**1.220**	**7.798**

Tipo de alojamiento	Pernoctaciones ESPAÑOLES	Pernoctaciones EXTRANJEROS	Pernoctaciones TOTALES	Estancia media
Establecimientos hoteleros	7.039	698	7.737	1,70
Alojamientos rurales	2.662	551	3.212	1,79
Campamentos de turismo	1.919	1.665	3.584	2,56
Apartamentos turísticos	998	0	998	15,68
Albergues	-	-	-	-
TOTAL	**12.618**	**2.914**	**15.531**	**1,99**

3.7. Sierra de Gata, Las Hurdes, Valle del Alagón

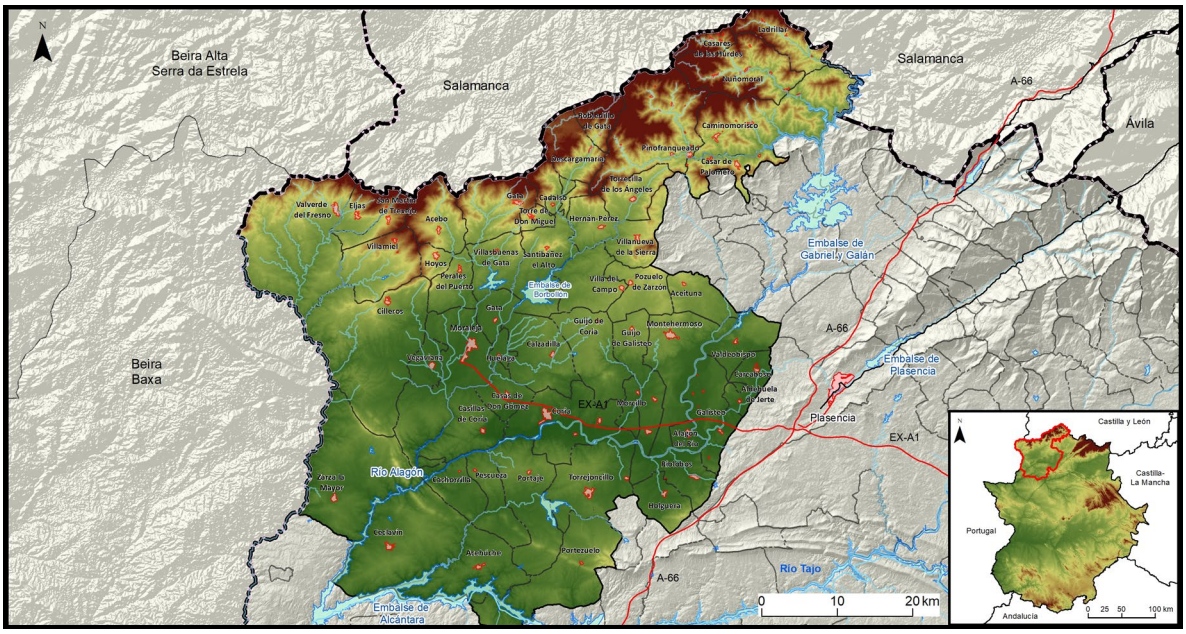
Beira Alta
Serra da Estrela
Salamanca
Salamanca
Ávila
A-66
Beira
Baxa
Embalse de Gabriel y Galán
Embalse de Plasencia
Embalse de Alcántara
Embalse de Borbollón
Río Alagón
Río Tajo
EX-A1
Plasencia
Valverde del Fresno
Eljas
San Martín de Trevejo
Acebo
Villamiel
Hoyos
Perales del Puerto
Villasbuenas de Gata
Santibáñez el Alto
Gata
Cadalso
Torre de Don Miguel
Hernán-Pérez
Villanueva de la Sierra
Villar del Campo
Pozuelo de Zarzón
Aceituna
Cilleros
Moraleja
Guijo de Coria
Guijo de Galisteo
Montehermoso
Casatejada
Torre Santa María
Torre Mayor
Casas de Don Pedro
Casas de Don Gómez
Casar de Palomero
Pinofranqueado
Caminomorisco
Hervás
Aldeanueva de la Vera
Jarandilla de la Vera
Garganta la Olla
Pasarón de la Vera
Losar de la Vera
Madrigal de la Vera
Valverde de la Vera
Cuacos de Yuste
Yuste
Aldeanueva de Santa Cruz
Garganta la Olla
Rebollar
Casas del Castañar
Galisteo
Aldehuela de Jerte
Jerte
Tejeda de Tiétar
Casas de Don Antonio
Casas de Don Pedro
Casas de Don Gómez
Torrejoncillo
Coria
Zarza la Mayor
Eljas
Pozuelo
Portezuelo
Torre Santa María
Torre Mayor
Casas de Don Pedro
Casas de Don Gómez
Casas de Don Antonio
Casas del Castañar
Galisteo
Aldehuela de Jerte
Jerte
Tejeda de Tiétar
Casas de Don Antonio
Casas de Don Pedro
Casas de Don Gómez

3.8. Tajo Internacional, Sierra de San Pedro

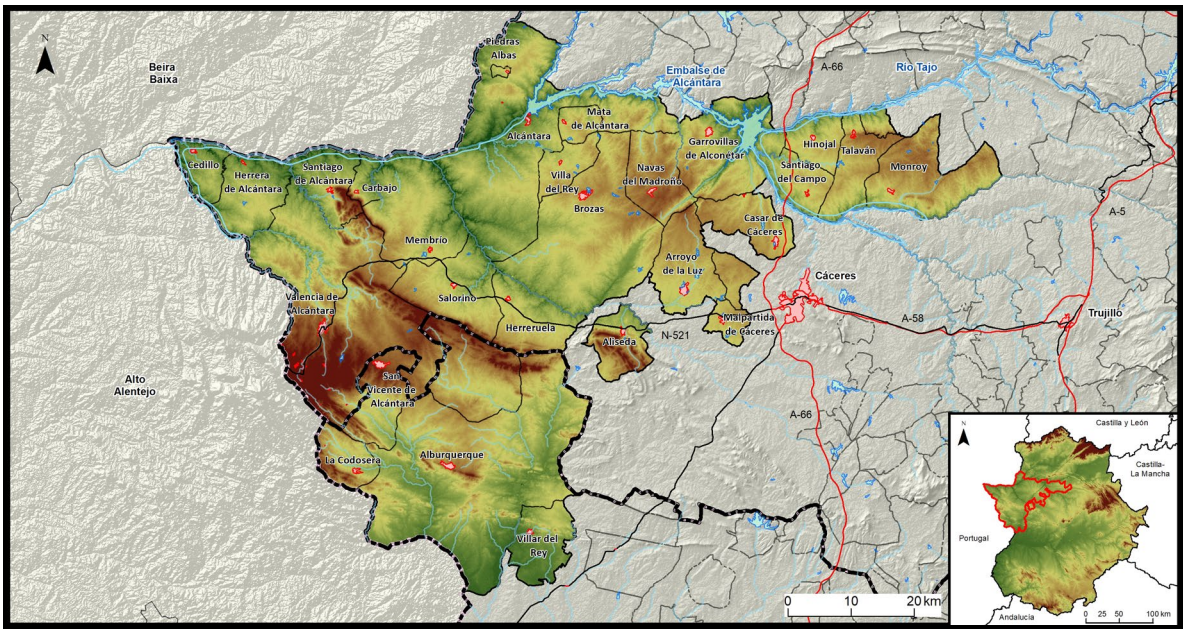

Fuente: elaboración propia y Centro Nacional de Información Geográfica (CNIG)

Tipo de alojamiento	Viajeros ESPAÑOLES	Viajeros EXTRANJEROS	Viajeros TOTALES
Establecimientos hoteleros	1.869	332	2.201
Alojamientos rurales	1.267	382	1.649
Campamentos de turismo	-	-	-
Apartamentos turísticos	138	0	138
Albergues	0	0	0
TOTAL	**3.274**	**714**	**3.988**

Tipo de alojamiento	Pernoctaciones ESPAÑOLES	Pernoctaciones EXTRANJEROS	Pernoctaciones TOTALES	Estancia media
Establecimientos hoteleros	2.786	967	3.753	1,70
Alojamientos rurales	3.133	1.116	4.249	2,58
Campamentos de turismo	-	-	-	-
Apartamentos turísticos	317	0	317	2,30
Albergues	0	0	0	0
TOTAL	**6.236**	**2.083**	**8.319**	**2,09**

3.9. Trujillo, Miajadas, Montánchez

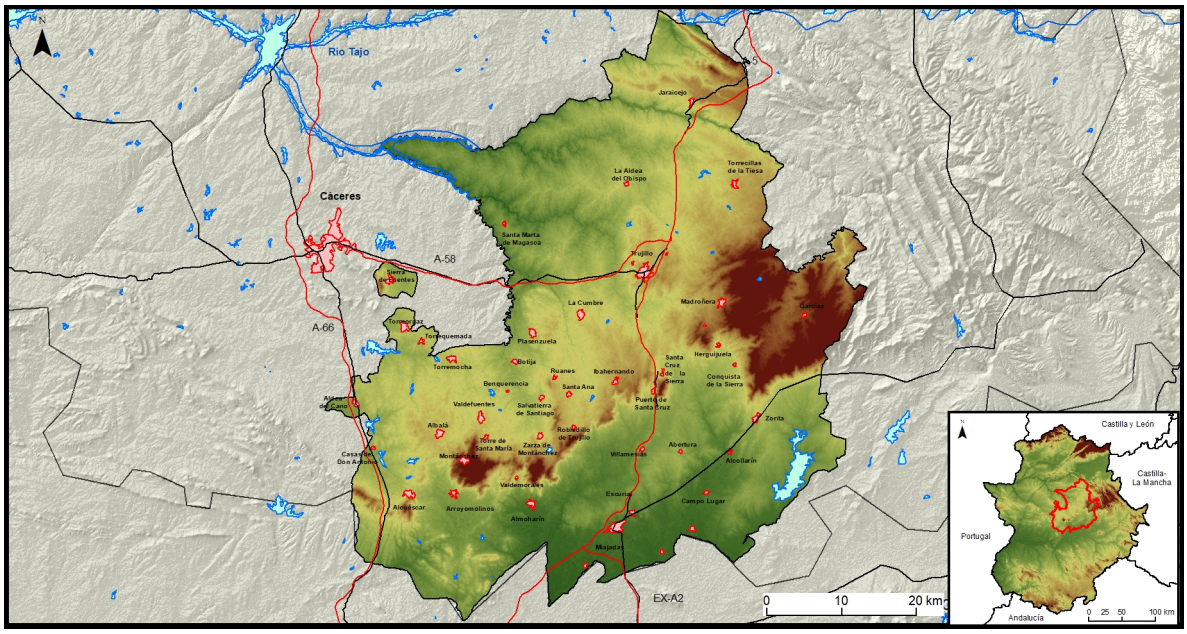

Fuente: elaboración propia y Centro Nacional de Información Geográfica (CNIG)

Tipo de alojamiento	Viajeros ESPAÑOLES	Viajeros EXTRANJEROS	Viajeros TOTALES
Establecimientos hoteleros	9.648	966	10.613
Alojamientos rurales	1.786	195	1.980
Campamentos de turismo	-	-	-
Apartamentos turísticos	173	165	338
Albergues	-	-	-
TOTAL	**11.607**	**1.326**	**12.931**

Tipo de alojamiento	Pernoctaciones ESPAÑOLES	Pernoctaciones EXTRANJEROS	Pernoctaciones TOTALES	Estancia media
Establecimientos hoteleros	15.791	1.716	17.508	1,65
Alojamientos rurales	4.151	795	4.946	2,50
Campamentos de turismo	-	-	-	-
Apartamentos turísticos	1.220	360	1.580	4,67
Albergues	-	-	-	-
TOTAL	**21.162**	**2.871**	**24.034**	**1,86**

3.10. Valle del Ambroz, Tierras de Granadilla

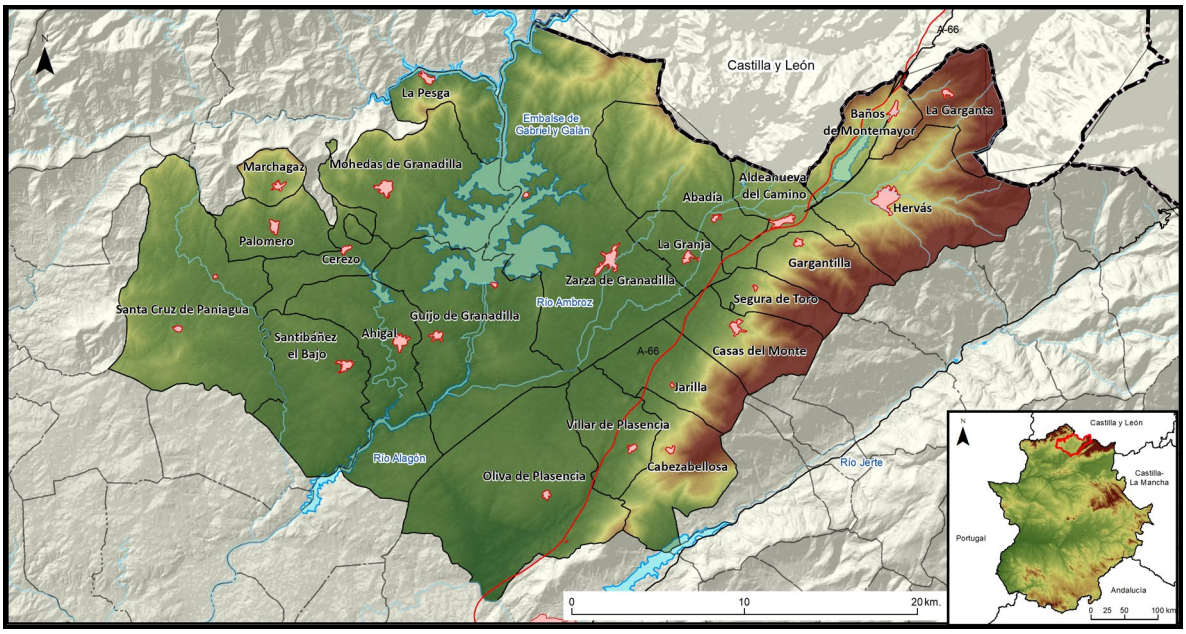

Fuente: elaboración propia y Centro Nacional de Información Geográfica (CNIG)

Tipo de alojamiento	Viajeros ESPAÑOLES	Viajeros EXTRANJEROS	Viajeros TOTALES
Establecimientos hoteleros	3.778	238	4.016
Alojamientos rurales	3.009	127	3.136
Campamentos de turismo	1.001	73	1.074
Apartamentos turísticos	628	0	628
Albergues	131	3	134
TOTAL	**8.547**	**441**	**8.988**

Tipo de alojamiento	Pernoctaciones ESPAÑOLES	Pernoctaciones EXTRANJEROS	Pernoctaciones TOTALES	Estancia media
Establecimientos hoteleros	9.656	425	10.081	2,51
Alojamientos rurales	5.836	218	6.054	1,93
Campamentos de turismo	2.557	133	2.689	2,50
Apartamentos turísticos	1.048	0	1.048	1,67
Albergues	356	3	359	2,68
TOTAL	**19.453**	**779**	**20.231**	**2,25**

3.11. Valle del Jerte, La Vera

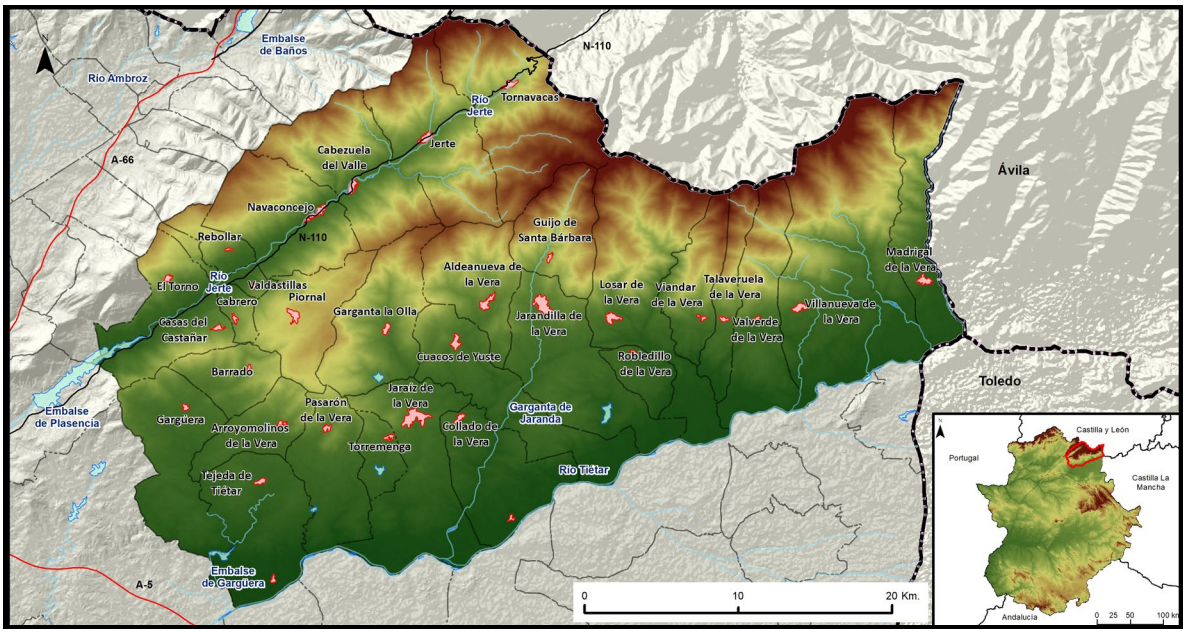

Fuente: elaboración propia y Centro Nacional de Información Geográfica (CNIG)

Tipo de alojamiento	Viajeros ESPAÑOLES	Viajeros EXTRANJEROS	Viajeros TOTALES
Establecimientos hoteleros	3.962	371	4.332
Alojamientos rurales	3.491	937	4.428
Campamentos de turismo	582	14	596
Apartamentos turísticos	1.826	105	1.931
Albergues	113	0	113
TOTAL	**9.974**	**1.427**	**11.400**

Tipo de alojamiento	Pernoctaciones ESPAÑOLES	Pernoctaciones EXTRANJEROS	Pernoctaciones TOTALES	Estancia media
Establecimientos hoteleros	9.229	605	9.834	2,27
Alojamientos rurales	8.389	1.870	10.259	2,32
Campamentos de turismo	1.265	32	1.297	2,18
Apartamentos turísticos	4.001	382	4.382	2,27
Albergues	197	0	197	1,75
TOTAL	**23.081**	**2.889**	**25.969**	**2,28**

.

4. ZONAS TURÍSTICAS

4.1. Plasencia y Norte de Extremadura

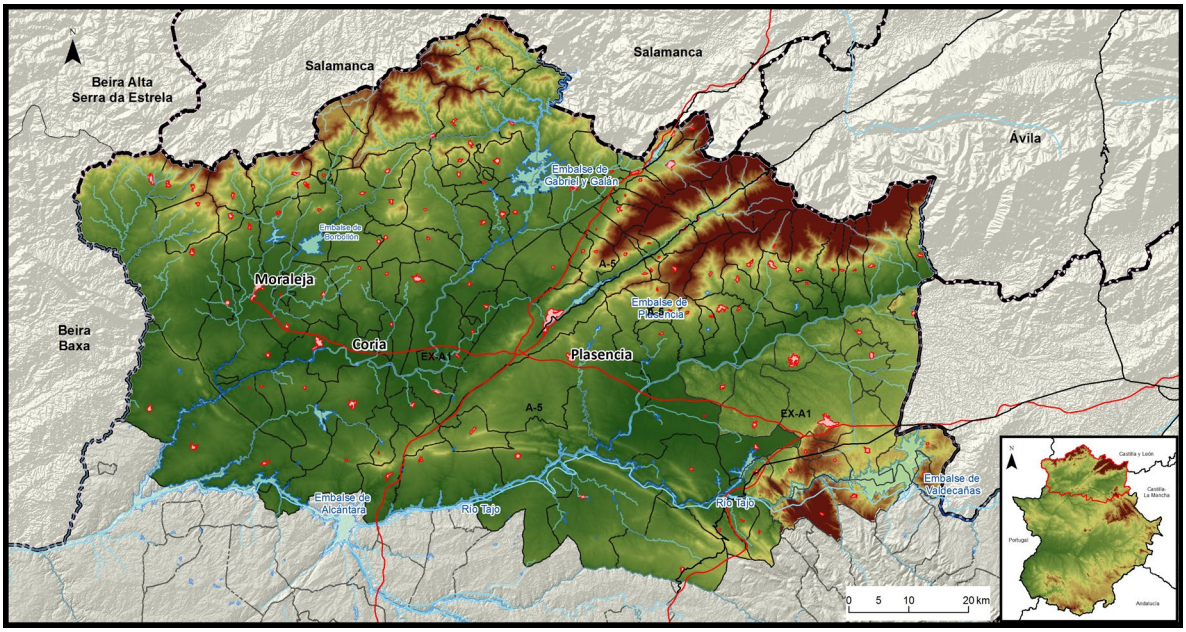

Fuente: elaboración propia y Centro Nacional de Información Geográfica (CNIG)

Tipo de alojamiento	Viajeros ESPAÑOLES	Viajeros EXTRANJEROS	Viajeros TOTALES
Establecimientos hoteleros	21.420	2.207	23.628
Alojamientos rurales	11.846	1.656	13.502
Campamentos de turismo	3.115	725	3.840
Apartamentos turísticos	2.523	32	2.555
Albergues	244	3	247
TOTAL	**39.148**	**4.623**	**43.772**

Tipo de alojamiento	Pernoctaciones ESPAÑOLES	Pernoctaciones EXTRANJEROS	Pernoctaciones TOTALES	Estancia media
Establecimientos hoteleros	45.050	3.431	48.481	2,05
Alojamientos rurales	25.980	3.401	29.381	2,18
Campamentos de turismo	7.678	1.992	9.670	2,52
Apartamentos turísticos	6.827	265	7.092	2,78
Albergues	553	3	557	2,25
TOTAL	**86.088**	**9.092**	**95.181**	**2,17**

.

4.2. Cáceres y entorno

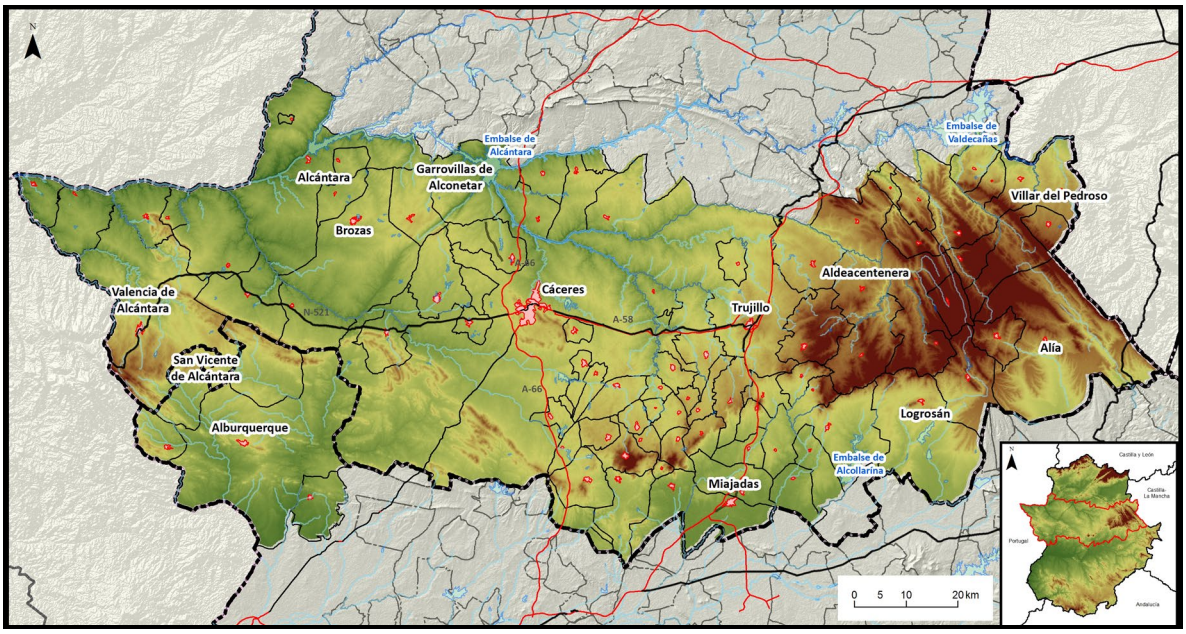

Fuente: elaboración propia y Centro Nacional de Información Geográfica (CNIG)

Tipo de alojamiento	Viajeros ESPAÑOLES	Viajeros EXTRANJEROS	Viajeros TOTALES
Establecimientos hoteleros	31.568	5.231	36.798
Alojamientos rurales	4.479	577	5.055
Campamentos de turismo	802	1.259	2.061
Apartamentos turísticos	5.426	1.151	6.577
Albergues	0	0	0
TOTAL	**42.275**	**8.218**	**50.491**

Tipo de alojamiento	Pernoctaciones ESPAÑOLES	Pernoctaciones EXTRANJEROS	Pernoctaciones TOTALES	Estancia media
Establecimientos hoteleros	61.299	11.170	72.469	1,97
Alojamientos rurales	10.235	1.949	12.185	2,41
Campamentos de turismo	1.517	2.963	4.481	2,17
Apartamentos turísticos	11.847	2.718	14.565	2,21
Albergues	0	0	0	0
TOTAL	**84.898**	**18.800**	**103.700**	**2,05**

4.3. Mérida, Badajoz y entorno

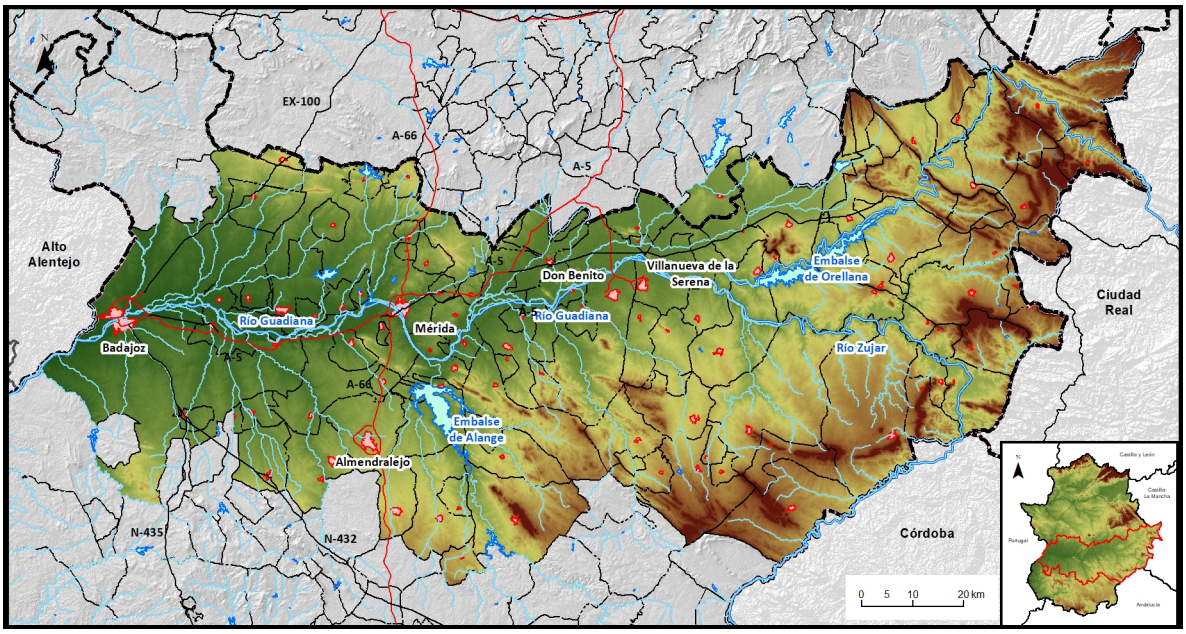

Fuente: elaboración propia y Centro Nacional de Información Geográfica (CNIG)

Tipo de alojamiento	Viajeros ESPAÑOLES	Viajeros EXTRANJEROS	Viajeros TOTALES
Establecimientos hoteleros	41.357	7.260	48.617
Alojamientos rurales	2.702	229	2.931
Campamentos de turismo	221	33	254
Apartamentos turísticos	4.070	492	4.562
Albergues	32	6	38
TOTAL	**48.382**	**8.020**	**56.402**

Tipo de alojamiento	Pernoctaciones ESPAÑOLES	Pernoctaciones EXTRANJEROS	Pernoctaciones TOTALES	Estancia media
Establecimientos hoteleros	73.769	10.757	84.526	1,74
Alojamientos rurales	5.520	645	6.164	2,10
Campamentos de turismo	518	43	562	2,21
Apartamentos turísticos	7.579	669	8.248	1,81
Albergues	40	13	53	1,39
TOTAL	**87.426**	**12.127**	**99.553**	**1,77**

4.4. Zafra - Sur de Extremadura

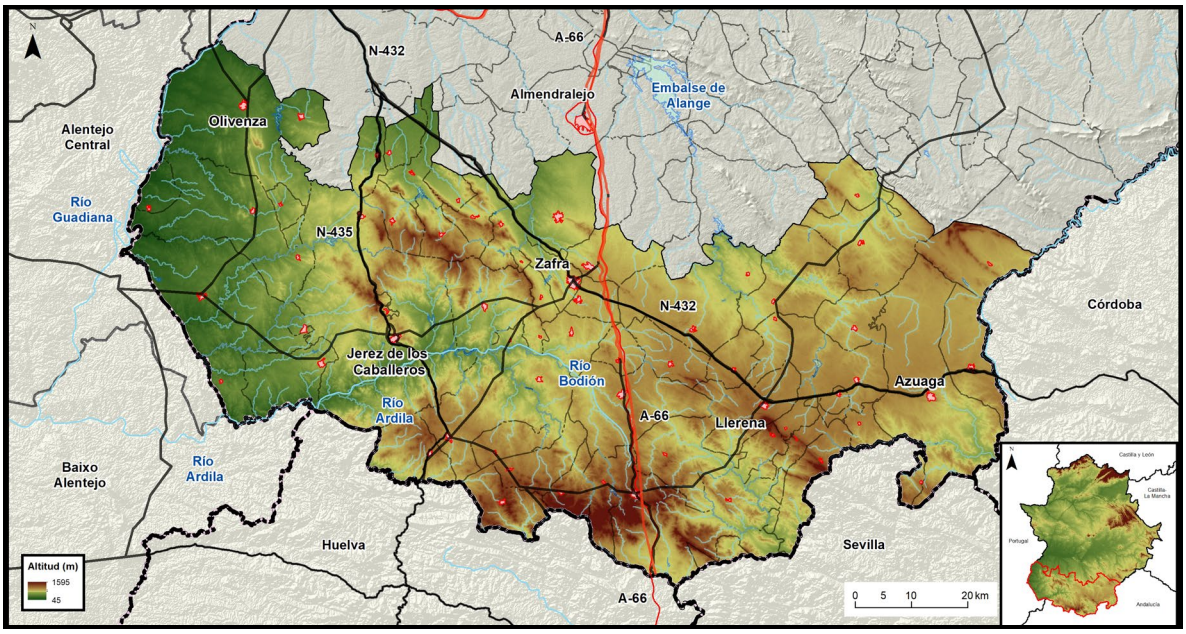

Fuente: elaboración propia y Centro Nacional de Información Geográfica (CNIG)

Tipo de alojamiento	Viajeros ESPAÑOLES	Viajeros EXTRANJEROS	Viajeros TOTALES
Establecimientos hoteleros	12.226	1.789	14.015
Alojamientos rurales	1.296	150	1.446
Campamentos de turismo	-	-	-
Apartamentos turísticos	313	20	334
Albergues	-	-	-
TOTAL	**13.835**	**1.959**	**15.795**

Tipo de alojamiento	Pernoctaciones ESPAÑOLES	Pernoctaciones EXTRANJEROS	Pernoctaciones TOTALES	Estancia media
Establecimientos hoteleros	25.859	2.297	28.156	2,01
Alojamientos rurales	3.827	251	4.078	2,82
Campamentos de turismo	-	-	-	-
Apartamentos turísticos	1.266	29	1.295	3,88
Albergues	-	-	-	-
TOTAL	**30.952**	**2.577**	**33.529**	**2,12**

5. RANKING DE VIAJEROS DE LOS 15 TERRITORIOS TURÍSTICOS EN OCTUBRE ORDENADO POR VIAJEROS TOTALES.

Territorio turístico	Viajeros ESPAÑOLES	Viajeros EXTRANJEROS	Viajeros TOTALES
Cáceres (municipio)	21.844	5.729	27.573
Mérida	20.882	4.061	24.943
Badajoz (municipio)	13.721	2.811	16.531
Trujillo-Miajadas-Montánchez	11.607	1.326	12.931
Tierra de Barros - Zafra	11.384	1.281	12.666
Valle del Jerte- La Vera	9.974	1.427	11.400
Valle del Ambroz-Tierras de Granadilla	8.547	441	8.988
Plasencia	7.771	687	8.458
Sierra de Gata- Hurdes-Valle de Alagón	7.131	864	7.994
Alqueva-Sierra Suroeste-Tentudía	6.796	1.075	7.871
Reserva de la Biosfera de Monfragüe	6.579	1.220	7.798
Vegas del Guadiana	5.526	492	6.019
Geoparque Villuercas-Ibores-Jara	4.697	435	5.132
La Siberia-La Serena-Campiña Sur	3.909	259	4.167
Tajo Internacional-Sierra de San Pedro	3.274	714	3.988
TOTAL	143.642	22.822	166.459

Fuente: elaboración propia a partir de datos base del Instituto Nacional de Estadística (INE) provisionales de octubre de 2021.

6. MUNICIPIOS COMPRENDIDOS EN CADA TERRITORIO TURÍSTICO O ZONA TURÍSTICA

Territorio turístico	Municipios
Alqueva, Sierra Suroeste, Tentudía	Alconchel, Almendral, Barcarrota, Bienvenida, Bodonal de la Sierra, Cabeza la Vaca, Calera de León, Cheles, Fregenal de la Sierra, Fuente de Cantos, Fuentes de León, Higuera de Vargas, Higuera la Real, Jerez de los Caballeros, Monesterio, Montemolín, Nogales, Oliva de la Frontera, Olivenza, Salvaleón, Salvatierra de los Barros, Segura de León, Táliga, Torre de Miguel Sesmero, Valencia del Mombuey, Valle de Matamoros, Valle de Santa Ana, Valverde de Leganés, Villanueva del Fresno y Zahínos.
La Siberia, La Serena, Campiña Sur	Ahillones, Azuaga, Baterno, Benquerencia de la Serena, Berlanga, Cabeza del Buey, Campanario, Campillo de Llerena, Capilla, Casas de Don Pedro, Casas de Reina, Castilblanco, Castuera, Coronada (La), Esparragosa de la Serena, Esparragosa de Lares, Fuenlabrada de los Monte, Fuente del Arco, Garbayuela, Garlitos, Granja de Torrehermosa, Haba (La), Helechosa de los Montes, Herrera del Duque, Higuera de la Serena, Higuera de Llerena, Llera, Llerena, Magacela, Maguilla, Malcocinado, Malpartida de la Serena, Monterrubio de la Serena, Navalvillar de Pela, Orellana de la Sierra, Orellana la Vieja, Peñalsordo, Peraleda del Zaucejo, Puebla de Alcocer, Puebla del Maestre, Quintana de la Serena, Reina, Retamal de Llerena, Risco, Sancti-Spíritus, Siruela, Talarrubias, Tamurejo, Trasierra, Usagre, Valdecaballeros, Valencia de las Torres, Valle de la Serena, Valverde de Llerena, Villagarcía de la Torre, Villarta de los Montes, Zalamea de la Serena y Zarza-Capilla.
Tierra de Barros, Zafra	Aceuchal, Alange, Albuera (La), Alconera, Almendralejo, Atalaya, Burguillos del Cerro, Calzadilla de los Barros, Corte de Peleas, Entrín Bajo, Feria, Fuente del Maestre, Hinojosa del Valle, Hornachos, Lapa, (La), Medina de las Torres, Morera (La), Oliva de Mérida, Palomas, Parra (La), Puebla de la Reina, Puebla de Sancho Pérez, Puebla del Prior, Ribera del Fresno, Santa Marta, Santos de Maimona, Los, Solana de los Barros, Torremejía, Valencia del Ventoso, Valverde de Burguillos, Villafranca de los Barros, Villalba de los Barros, Zafra y Zarza (La).
Vegas del Guadiana	Acedera, Aljucén, Arroyo de San Serván, Calamonte, Carmonita, Carrascalejo (El), Cordobilla de Lácara, Cristina, Don Álvaro, Don Benito, Esparragalejo, Garrovilla (La), Guadiana del Caudillo, Guareña, Lobón, Madrigalejo, Manchita, Medellín, Mengabril, Mirandilla, Montijo, Nava de Santiago (La), Puebla de la Calzada, Puebla de Obando, Pueblonuevo del Guadiana, Rena, Roca de la Sierra (La), San Pedro de Mérida, Santa Amalia, Talavera la Real, Torremayor, Trujillanos, Valdelacalzada, Valdetorres, Valverde de Mérida, Villagonzalo, Villanueva de la Serena y Villar de Rena.
Geoparque Villuercas-Ibores-Jara	Aldeacentenera, Alía, Berzocana, Cabañas del Castillo, Campillo de Deleitosa, Cañamero, Carrascalejo, Castañar de Ibor, Deleitosa, Fresnedoso de Ibor, Garvín, Guadalupe, Logrosán, Navalvillar de Ibor, Navezuelas, Peraleda de San Román, Robledollano, Valdelacasa de Tajo, Villar del Pedroso.

Territorio turístico	Municipios
Reserva de la Biosfera de Monfragüe	Almaraz, Belvís de Monroy, Berrocalejo, Bohonal de Ibor, Cañaveral, Casas de Millán, Casas de Miravete, Casatejada, Gordo (El), Higuera, Majadas, Malpartida de Plasencia, Mesas de Ibor, Millanes, Mirabel, Navalmoral de la Mata, Pedroso de Acim, Peraleda de la Mata, Pueblonuevo de Miramontes, Romangordo, Rosalejo, Saucedilla, Serradilla, Serrejón, Talayuela, Tiétar, Toril, Torrejón el Rubio, Valdecañas de Tajo y Valdehúncar.
Sierra de Gata, Las Hurdes, Valle del Alagón	Acebo, Acehúche, Aceituna, Alagón del Río, Aldehuela de Jerte, Cachorrilla, Cadalso, Calzadilla, Caminomorisco, Carcaboso, Casar de Palomero, Casares de las Hurdes, Casas de Don Gómez, Casillas de Coria, Ceclavín, Cilleros, Coria, Descargamaría, Eljas, Galisteo, Gata, Guijo de Coria, Guijo de Galisteo, Hernán-Pérez, Holguera, Hoyos, Huélaga, Ladrillar, Montehermoso, Moraleja, Morcillo, Nuñomoral, Perales del Puerto, Pescueza, Pinofranqueado, Portaje, Portezuelo, Pozuelo de Zarzón, Riolobos, Robledillo de Gata, San Martín de Trevejo, Santibáñez el Alto, Torre de Don Miguel, Torrecilla de los Ángeles, Torrejoncillo, Trevejo, Valdeobispo, Valverde del Fresno, Vegaviana, Villa del Campo, Villamiel, Villanueva de la Sierra, Villasbuenas de Gata y Zarza la Mayor.
Tajo Internacional, Sierra de San Pedro	Alburquerque, Alcántara, Aliseda, Arroyo de la Luz, Brozas, Carbajo, Casar de Cáceres, Cedillo, Codosera (La), Garrovillas de Alconétar, Herrera de Alcántara, Herreruela, Hinojal, Malpartida de Cáceres, Mata de Alcántara, Membrío, Monroy, Navas del Madroño, Piedras Albas, Salorino, San Vicente de Alcántara, Santiago de Alcántara, Santiago del Campo, Talaván, Valencia de Alcántara, Villa del Rey y Villar del Rey.
Trujillo, Miajadas, Montánchez	Abertura, Albalá, Alcollarín, Alcuéscar, Aldea del Cano, Aldea del Obispo (La), Almoharín, Arroyomolinos, Benquerencia, Botija, Campo Lugar, Casas de Don Antonio, Conquista de la Sierra, Cumbre (La), Escurial, Garciaz, Herguijuela, Ibahernando, Jaraicejo, Madroñera, Miajadas, Montánchez, Plasenzuela, Puerto de Santa Cruz, Robledillo de Trujillo, Ruanes, Salvatierra de Santiago, Santa Ana, Santa Cruz de la Sierra, Santa Marta de Magasca, Sierra de Fuentes, Torre de Santa María, Torrecillas de la Tiesa, Torremocha, Torreorgaz, Torrequemada, Trujillo, Valdefuentes, Valdemorales, Villamesías, Zarza de Montánchez y Zorita.
Valle del Ambroz, Tierras de Granadilla	Abadía, Ahigal, Aldeanueva del Camino, Baños de Montemayor, Cabezabellosa, Casas del Monte, Cerezo, Garganta (La), Gargantilla, Granja (La), Guijo de Granadilla, Hervás, Jarilla, Marchagaz, Mohedas de Granadilla, Oliva de Plasencia, Palomero, Pesga (La), Santa Cruz de Paniagua, Santibáñez el Bajo, Segura de Toro, Villar de Plasencia y Zarza de Granadilla.
Valle del Jerte, La Vera	Aldeanueva de la Vera, Arroyomolinos de la Vera, Barrado, Cabezuela del Valle, Cabrero, Casas del Castañar, Collado, Cuacos de Yuste, Garganta la Olla, Gargüera, Guijo de Santa Bárbara, Jaraíz de la Vera, Jarandilla de la Vera, Jerte, Losar de la Vera, Madrigal de la Vera, Navaconcejo, Pasarón de la Vera, Piornal, Rebollar, Robledillo de la Vera, Talaveruela de la Vera, Tejeda de Tiétar, Tornavacas, Torno (El), Torremenga, Valdastillas, Valverde de la Vera, Viandar de la Vera y Villanueva de la Vera.

Zona Turística	Municipios
Mérida, Badajoz y entorno	Acedera, Aceuchal, Alange, Albuera (La), Aljucén, Almendralejo, Arroyo de San Serván, Badajoz, Baterno, Benquerencia de la Serena, Cabeza del Buey, Calamonte, Campanario, Capilla, Carmonita, Carrascalejo (El), Casas de Don Pedro, Castilblanco, Castuera, Cordobilla de Lácara, Coronada (La), Corte de Peleas, Cristina, Don Álvaro, Don Benito, Entrín Bajo, Esparragalejo, Esparragosa de la Serena, Esparragosa de Lares, Fuenlabrada de los Montes, Garbayuela, Garlitos, Garrovilla (La), Guadiana del Caudillo, Guareña, Haba (La), Helechosa de los Montes, Herrera del Duque, Higuera de la Serena, Hinojosa del Valle, Hornachos, Lobón, Madrigalejo, Magacela, Malpartida de la Serena, Manchita, Medellín, Mengabril, Mérida, Mirandilla, Monterrubio de la Serena, Montijo, Nava de Santiago (La), Navalvillar de Pela, Oliva de Mérida, Orellana de la Sierra, Orellana la Vieja, Palomas, Peñalsordo, Puebla de Alcocer, Puebla de la Calzada, Puebla de la Reina, Puebla de Obando, Puebla del Prior, Pueblonuevo del Guadiana, Quintana de la Serena, Rena, Ribera del Fresno, Risco, Roca de la Sierra (La), San Pedro de Mérida, Sancti-Spíritus, Santa Amalia, Santa Marta, Siruela, Solana de los Barros, Talarrubias, Talavera la Real, Tamurejo, Torremayor, Torremejías, Trujillanos, Valdecaballeros, Valdelacalzada, Valdetorres, Valle de la Serena, Valverde de Mérida, Villafranca de los Barros, Villagonzalo, Villalba de los Barros, Villanueva de la Serena, Villar de Rena, Villarta de los Montes, Zalamea de la Serena, Zarza (La) y Zarza-Capilla
Cáceres y entorno	Abertura, Albalá, Alburquerque, Alcántara, Alcollarín Alcuéscar, Aldea del Cano, Aldea del Obispo (La), Aldeacentenera, Alía, Aliseda, Almoharín, Arroyo de la Luz, Arroyomolinos, Benquerencia, Berzocana, Botija, Brozas, Cáceres, Campo Lugar, Cañamero, Carbajo, Carrascalejo, Casar de Cáceres, Casas de Don Antonio, Castañar de Ibor, Cedillo, Codosera (La), Conquista de la Sierra, Cumbre (La), Deleitosa, Escurial, Fresnedoso de Ibor, Garciaz, Garrovillas de Alconétar, Garvín, Guadalupe, Herguijuela, Herrera de Alcántara, Herreruela, Hinojal, Iberhernando, Logrosán, Madroñera, Majadas, Malpartida de Cáceres, Mata de Alcántara, Membrío, Miajadas, Monroy, Montánchez, Navalvillar de Ibor, Navas del Madroño, Navezuelas, Peraleda de San Román, Piedras Albas, Plasenzuela, Puerto de Santa Cruz, Robledillo de Trujillo, Robledollano, Ruanes, Salorino, Salvatierra de Santiago, San Vicente de Alcántara, Santa Ana, Santa Cruz de la Sierra, Santa Marta de Magasca, Santiago de Alcántara, Santiago del Campo, Sierra de Fuentes, Talaván, Torre de Santa María, Torrecillas de la Tiesa, Torremocha, Torreorgaz, Torrequemada, Trujillo, Valdecañas de Tajo, Valdefuentes, Valdelacasa de Tajo, Valdemorales, Valencia de Alcántara, Villa del Rey, Villamesías, Villar del Pedroso, Villar del Rey, Zarza de Montánchez y Zorita.

Zona Turística	Municipios
Plasencia y norte de Extremadura	Abadía, Acebo, Aceúche, Aceituna, Ahigal, Alagón el Río, Aldeanueva de la Vera, Aldeanueva del Camino, Aldehuela de Jerte, Almaraz, Arroyomolinos de la Vera, Baños de Montemayor, Barrado, Belvís de Monroy, Berrocalejo, Bohonal de Ibor, Cabezabellosa, Cabezuela del Valle, Cabrero, Cachorrilla, Cadalso, Calzadilla, Caminomorisco, Cañaveral, Carcaboso, Casar de Palomero, Casares de las Hurdes, Casas de Don Gómez, Casas de Millán, Casas de Miravete, Casas del Castañar, Casas del Monte, Casatejada, Casillas de Coria, Ceclavín, Cerezo, Cilleros, Collado, Coria, Cuacos de Yuste, Descargamaría, Eljas, Galisteo, Garganta (La), Garganta la Olla, Gargantilla, Gargüera, Gata, Gordo (El), Granja (La), Guijo de Coria, Guijo de Galisteo, Guijo de Granadilla, Guijo de Santa Bárbara, Hernán-Pérez, Hervás, Higuera, Holguera, Hoyos, Huélaga, Jaraicejo, Jaraíz de la Vera, Jarandilla de la Vera, Jarilla, Jerte, Ladrillar, Losar de la Vera, Madrigal de la Vera, Majadas, Malpartida de Plasencia, Marchagaz, Mesas de Ibor, Millanes, Mirabel, Mohedas de Granadilla, Montehermoso, Moraleja, Morcillo, Navaconcejo, Navalmoral de la Mata, Nuñomoral, Olivar de Plasencia, Palomero, Pasarón de la Vera, Pedroso de Acim, Peraleda de la Mata, Perales del Puesto, Pescueza, Pesga (La), Pinofranqueado, Piornal, Plasencia, Portaje, Portezuelo, Pozuelo de Zarzón, Pueblonuevo de Miramontes, Rebollar, Riolobos, Robledillo de Gata, Robledillo de la Vera, Romangordo, Rosalejo, San Martín de Trevejo, Santa Cruz de Paniagua, Santibáñez el Alto, Santibáñez el Bajo, Saucedilla, Segura de Toro, Serradilla, Serrejón, Talaveruela de la Vera, Tejeda de Tiétar, Tiétar, Toril, Tornavacas, Torno (El), Torre de Don Miguel, Torrecilla de los Ángeles, Torrejón el Rubio, Torrejoncillo, Torremenga, Valdastillas, Valdecañas de Tajo, Valdehúncar, Valdeobispo, Valverde de la Vera, Valverde del Fresno, Vegaviana, Viandar de la Vera, Villa del Campo, Villamiel, Villanueva de la Sierra, Villanueva de la Vera, Villar de Plasencia, Villasbuenas de Gata, Zarza de Granadilla y Zarza la Mayor.
Zafra y sur de Extremadura	Ahillones, Alconchel, Alconera, Almendral, Atalaya, Azuaga, Barcarrota, Berlanga, Bienvenida, Bodonal de la Sierra, Burguillos del Cerro, Cabeza la Vaca, Calera de León, Calzadilla de los Barros, Campillo de Llerena, Casas de Reina, Cheles, Feria, Fregenal de la Sierra, Fuente de Cantos, Fuente del Arco, Fuente del Maestre, Fuentes de León, Granja de Torrehermosa, Higuera de Llerena, Higuera de Vargas, Higuera la Real, Jerez de los Caballeros, Lapa (La), Llera, Llerena, Maguilla, Malcocinado, Medinas de las Torres, Monesterio, Montemolín, Morera (La), Nogales, Oliva de la Frontera, Olivenza, Parra (La), Peraleda del Zaucejo, Puebla de Sancho Pérez, Puebla del Maestre, Reina, Retamal de Llerena, Salvaleón, Salvatierra de los Barros, Santos de Maimona (Los), Segura de León, Táliga, Torre de Miguel Sesmero, Trasierra, Usagre, Valencia de las Torres, Valencia del Mombuey, Valencia del Ventoso, Valle de Matamoros, Valle de Santa Ana, Valverde de Burguillos, Valverde de Leganés, Valverde de Llerena, Villagarcía de la Torre, Villanueva del Fresno, Zafra y Zahínos.

7. MAPA TERRITORIOS

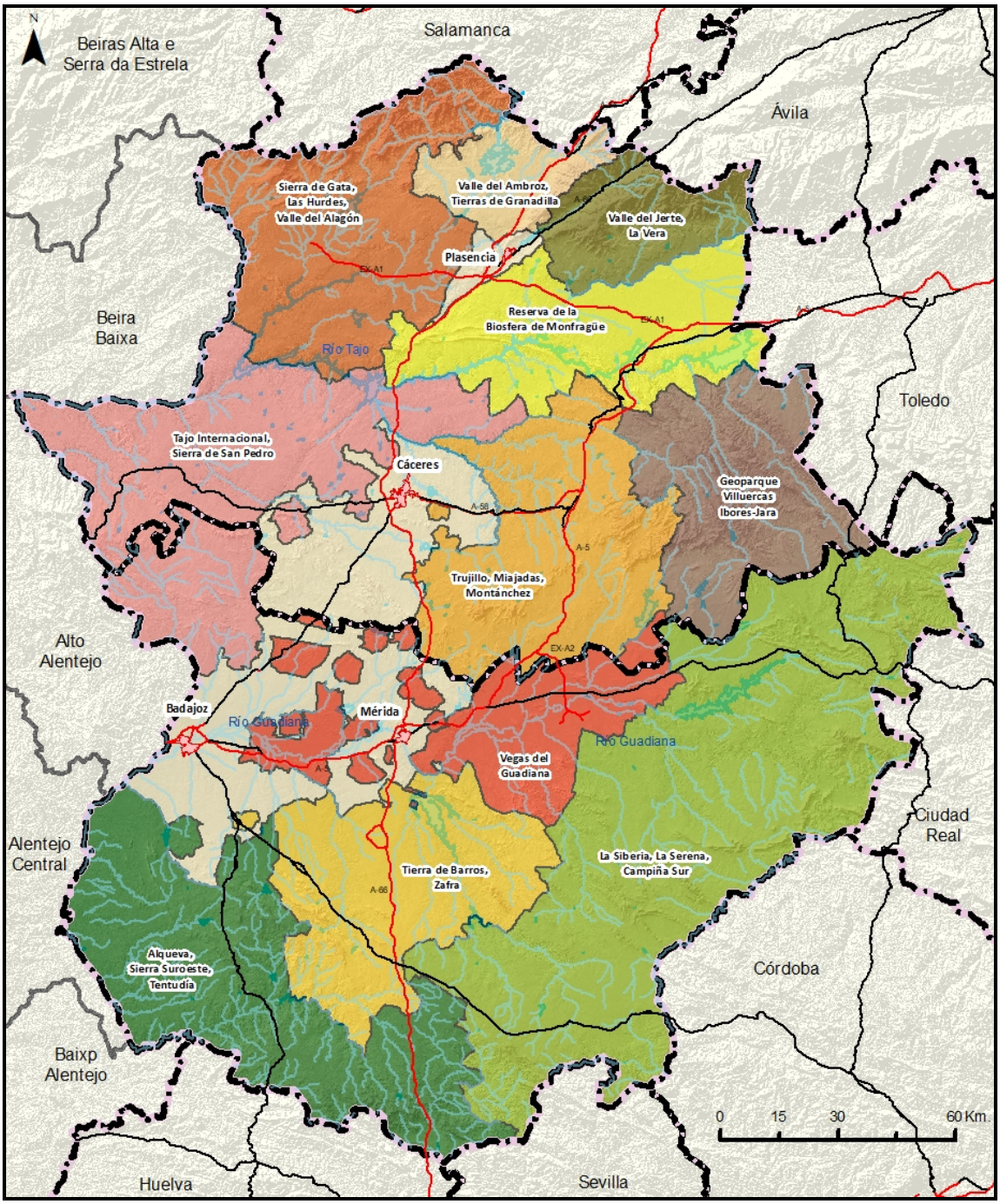

Fuente: elaboración propia y Centro Nacional de Información Geográfica (CNIG)

8. MAPA ZONAS TURÍSTICAS

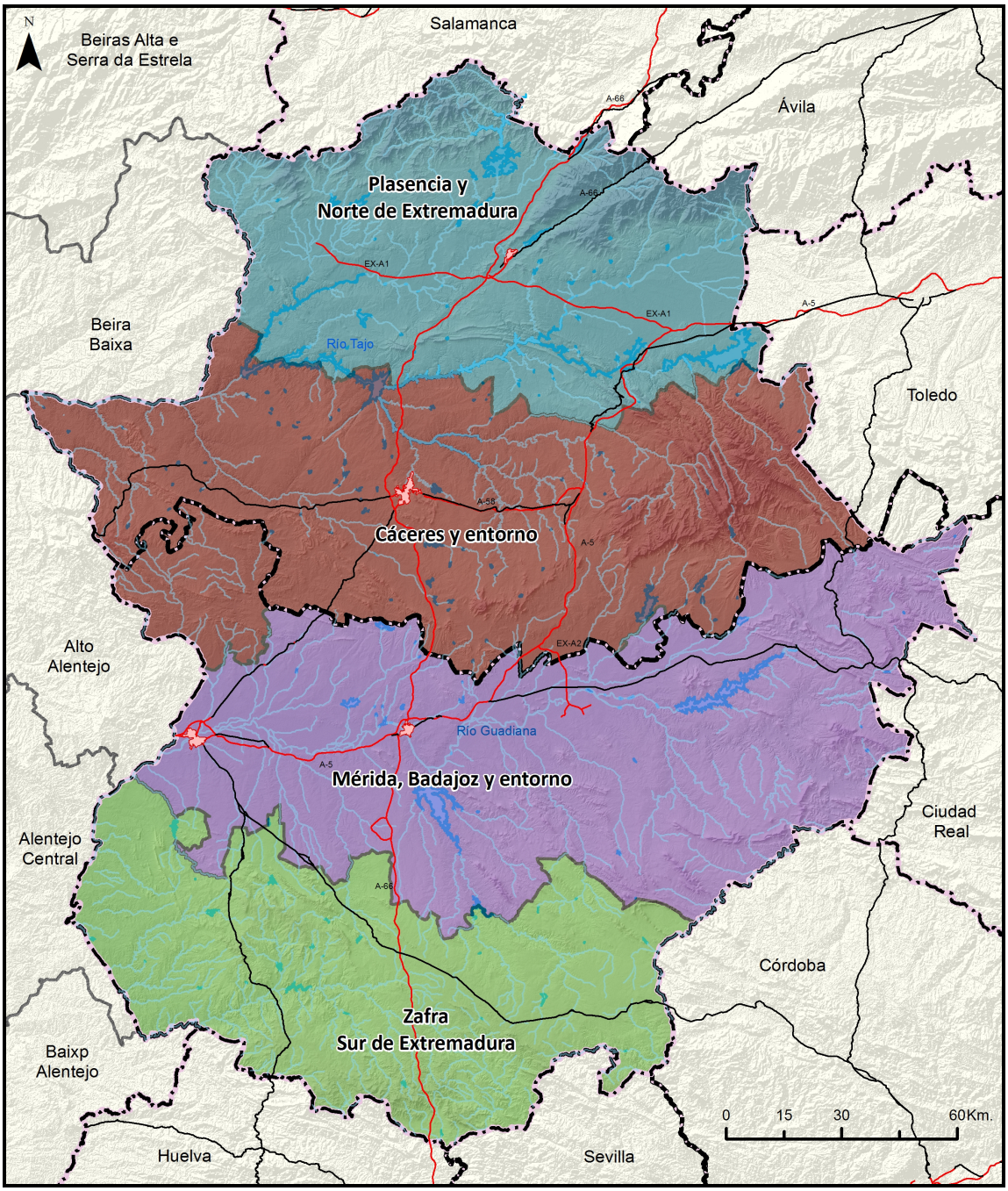

Fuente: elaboración propia y Centro Nacional de Información Geográfica (CNIG)